

CAN-374
. c.1

REPUBLICA DE CHILE
MINISTERIO DE OBRAS PUBLICAS
DIRECCION GENERAL DE AGUAS
SEXTA REGION

CATASTRO DE CANALES
HOYA RIO RAPEL

RANCAGUA, Diciembre 1986

DIRECCION GENERAL DE AGUAS
SEXTA REGION
DERECHOS DE AGUAS

DIRECTOR GENERAL DE AGUAS
Ing. Sr. Eugenio Lobo Parga

DIRECTOR REGIONAL
Ing. Agrón. Sr. Luis Espinoza A.

El presente informe fue recopilado y elaborado por la Ing. E.
Sra. CARMEN XIMENA CORBALAN HIRMAS.

Dactilógrafa: Sra. Alicia Reyes S.

RANCAGUA, Diciembre 1986

I N D I C E

	Pág.
1.- INTRODUCCION	1
1.1.- Río Rapel	2
1.2.- Río Cachapoal	2
1.3.- Río Claro de Rengo	5
1.4.- Estero Zamorano	6
1.5.- Río Tinguiririca	7
1.6.- Estero Chimbarongo	8
2.- NOMINA DE CANALES Y SUS REPRESENTANTES	
Río Cachapoal 1era. Sección	10
Río Cachapoal 2da. Sección	13
Estero Idahue o Purén	13
Estero La Cadena	14
Río Cachapoal 3ra. Sección	15
Río Claro de Rengo 1ra. Sección	16
2da. Sección	18
Estero Zamorano	20
Río Tinguiririca	21
Estero Chimbarongo aguas arriba Carretera	25
Estero Chimbarongo aguas abajo Carretera	25
3.- DIAGRAMAS UNIFILARES DE RIOS	28
Río Cachapoal 1ra. Sección	29
2da. Sección	30
Estero La Cadena	31
Estero Purén o Idahue	32
3ra. Sección	34
Río Claro de Rengo 1ra. Sección	35
2da. Sección	36
Estero Zamorano	37
Río Tinguiririca	38
Estero Chimbarongo	42

4.- ANTECEDENTES TECNICOS DE LOS CANALES

Río Rapel	45
Río Cachapoal 1ra. Sección	47
2da. Sección	65
Estero La Cadena	71
Estero Idahue o Purén	72
3ra. Sección	78
Río Claro de Rengo 1ra. Sección	85
2da. Sección	98
Estero Zamorano	106
Río Tinguiririca	111
Estero Chimbarongo	144

I N T R O D U C C I O N

La Dirección Regional de Aguas, ha elaborado el presente Catastro de canales de los ríos principales de la hoya del Rapel, con el fin, de tener actualizados antecedentes y en un sólo manual.

Para este propósito, se ha recopilado material en terreno y datos existentes en el Servicio.

En primer término, se hace una descripción hidrológica - del río, se continúa con la nómina de canales existentes por río con sus representantes, posteriormente tenemos unifilares de cada cuenca, para finalizar con los antecedentes técnicos de cada canal.

1.- ANTECEDENTES RIO RAPEL

La hoya del río Rapel tiene una extensión de 14.177 km².; este río se forma de la confluencia de los ríos Cachapoal y Tinguiririca en el lugar denominado La Junta, en la Comuna de Pichidegua, Provincia de Cachapoal, a 113 m.s.n.m.; río que prácticamente no existe desde la construcción del embalse Rapel.

Para regar con sus aguas, existen instalaciones mecánicas en las localidades de Licancheu y Rapel.

2.- ANTECEDENTES RIO CACHAPOAL

El río Cachapoal nace a los pies de la cumbre Pico del Barroso a 5.160 m.s.n.m., por tanto tiene su origen en los glaciares de la Cordillera de Los Andes, tiene una longitud de aproximadamente 164 Kms. y corre por la Provincia de Cachapoal. Su hoya tiene una superficie de 7.155 kms². y tiene régimen hidrológico de tipo pluvio-nival, como los principales ríos de la VI Región, esto significa que sus mayores caudales se producen en los períodos de lluvias en Invierno, y de deshielo en Primavera Verano, con caudales máximos en los meses de Junio-Julio y Diciembre, respectivamente.

Para la repartición de sus aguas, se encuentra dividido en tres secciones, las cuales están organizadas cada una de ellas en Juntas de Vigilancia.

En su primera sección, el río tiene numerosos afluentes, como son los ríos Las Leñas, Cortaderal, Los Cipreses, Pangal, Coya y Claro de Cauquenes, que conforman una hoya de alturas máximas superiores a 4.500 m.s.n.m., rica en ventisqueros.

La Junta de Vigilancia de la 1ra. Sección, aprobada por Decreto Supremo Nº 1029 de 1929 y modificada por Decreto Nº 315 de 1968, está presidida por don Roberto Witting Jenkins, y el domicilio de dicha Junta es calle Bueras Nº 455, Rancagua.

Esta Junta de Vigilancia, tiene jurisdicción desde el nacimiento del río, hasta el lugar denominado Punta de Cortés, aguas arriba de la confluencia del estero La Cadena con el río Cachapoal.

Los canales que pertenecen a dicha Junta son 12 (siete bocatomas en la ribera norte y 5 bocatomas en la ribera sur), los derechos están divididos en 50% para la ribera norte y 50% en los canales de la ribera sur.

Esta sección del río se somete a turno por la Junta de Vigilancia, cuando el caudal es inferior a 80 m³/seg.

En la 2a. Sección, su afluente es el estero La Cadena, sección formada principalmente por recuperaciones y derrames.

La Junta de Vigilancia de esta Sección, fue aprobada por Decreto Supremo Nº 44 de 1968, está presidida por don Isauro Ruiz García, con domicilio en la Comuna de Coltauco, sector Lo de Cuevas.

Esta Junta de Vigilancia de la 2a. Sección del río Cachapoal, tiene jurisdicción desde Punta de Cortés hasta aguas abajo de la confluencia del Estero Purén o Idahue al río Cachapoal.

///.

Los canales que pertenecen a dicha Junta son trece (seis bocatomas en la ribera norte, cuatro de la ribera sur y tres del estero La Cadena), los derechos se encuentran divididos - en 18.061 acciones.

En la 3ra. Sección los principales afluentes son el río Claro de Rengo y el Estero Zamorano.

La Junta de Vigilancia de la 3ra. Sección, aprobada por Decreto Supremo Nº 1633 de 1952, está presidida por don Ismael Pereira Lyon, cuyo domicilio postal es Correo Almahue.

La jurisdicción de dicha Junta va desde aguas abajo de la confluencia del estero Idahue o Purén al río Cachapoal - hasta la junta del río Cachapoal con el río Tinguiririca.

Los canales que pertenecen a la Junta de Vigilancia son ocho (cinco bocatomas en la ribera sur o izquierda y tres bocatomas en la ribera norte o derecha del río), los derechos están divididos casi al 50% para cada lado, teniendo los de la ribera norte 1.928 acciones y 1.920 acciones los de la ribera sur.

Esta sección del río se somete a turno cuando el caudal es inferior a 40 m³/seg.

3.- ANTECEDENTES RIO CLARO DE RENGO

El río Claro de Rengo corre por la provincia de Cachapoal y es afluente izquierdo del río Cachapoal, su hoya tiene una superficie de 721 km². y para la distribución de sus aguas se encuentra dividido en dos secciones.

De la 1a. Sección se derivan los canales que riegan la zona de Rengo, se extiende desde la cordillera hasta la unión con el estero Tipaume.

El régimen de esta sección es el característico de una hoya mixta de nieves y lluvias bajas, cuyas alturas máximas fluctúan entre 3.000 y 3.500 m.s.n.m., con deshielos abundantes al final de la primavera.

Los caudales son variables ocurriendo los máximos en Noviembre-Diciembre y los mínimos en Marzo-Abril; el río se somete a turno cuando su gasto es inferior a 7 m³/seg.

Existe un Embalse de una capacidad de 7 millones de m³. - en la parte alta del río donde existe en forma natural la Laguna Los Cristales.

Esta 1a. Sección está organizada en Junta de Vigilancia, la que fue aprobada por Decreto Supremo Nº 464 de 1953, y se encuentra presidida por don Manuel Goycolea Espoz, con domicilio en Padre Hurtado, Casa 5 Rengo.

Esta Sección está dividida en 5.975 acciones que se reparten en 23 canales.

La segunda Sección tiene su jurisdicción desde aguas abajo de la confluencia del Estero Tipaume al río Claro, hasta - que éste tributa al río Cachapoal.

Los recursos hidráulicos de la 2a. Sección provienen de vertientes que afloran en su cauce y de derrames de los terrenos regados con aguas captadas en la ribera sur del río Cachapoal.

4.- ANTECEDENTES ESTERO ZAMORANO

El Estero Zamorano se forma de la unión de los esteros Antivero y Roma que conducen las aguas de derrames provenientes de la zona alta regada por el río Tinguiririca en su ribera - Norte. Recibe como afluente derecho al estero Los Maquis, el cual recibe los derrames de los sectores regados por el río Claro de Rengo en la Comuna de Malloa.

Este Estero para la distribución de sus aguas se encuentra organizado en Junta de Vigilancia, la que fue aprobada por Decreto Supremo Nº 1.137 de 1975, actualmente presidida por - don Manuel Pérez Eguiguren con domicilio en Carmen Gallegos Nº 9 San Vicente de Tagua-Tagua.

La jurisdicción de esta Junta va desde la confluencia del Estero Zamorano, llamado aguas arriba Estero Antivero, con el Estero La Trucha hasta su confluencia con el río Cachapoal.

Los derechos se encuentran divididos en 100.000 acciones, con las cuales se riegan 9.039 hás., por medio de ocho canales.

En la ribera derecha existen cinco canales y en la ribera sur, tres canales.

5.- ANTECEDENTES RIO TINGUIRIRICA

El río Tinguiririca corre por las provincias de Colchagua y Cachapoal, su hoya tiene una superficie de 5.012 km²., sus afluentes más importantes son los ríos Las Damas, Azufre y Claro.

Este río tiene régimen hidrológico de tipo pluvio-nival, esto significa que sus mayores caudales se producen en los períodos de lluvias en Invierno y de deshielo en Primavera-Verano, con caudales máximos en los meses de Junio-Julio y Diciembre, respectivamente.

Por Resolución D.G.A. Nº 80 de 1983, fue declarado agotado el río Tinguiririca y sus afluentes.

El río se encuentra dividido en dos secciones, estando la 1a. Sección organizada en Junta de Vigilancia.

Esta Junta de Vigilancia fue aprobada por Decreto Supremo Nº 1.986 de 1956, y complementado por Decreto Nº 849 de 1967, está presidida por don Germán Berguecio Silva, con domicilio - en Manuel Rodríguez Nº 1099 de San Fernando.

La jurisdicción de esta Junta de Vigilancia va desde el canal Los Briones hasta la confluencia del río Tinguiririca - con el Estero Chimbarongo.

Dicha Junta la configuran 67 canales, los cuales se reparten 26.334 acciones permanentes y 2.050 acciones eventuales.

6.- ANTECEDENTES ESTERO CHIMBARONGO

El Estero Chimbarongo tiene su origen en un cordón de cerros, entre ellos, Paveza, La Colorada, Alto Zúñiga y Cerros de Huemul, que lo separan de los ríos Tinguiririca y Teno. Estos cerros dan origen a su curso y a sus tributarios cordilleranos, los esteros Arrayanes y Pidihuinco.

Posteriormente, está formado en gran parte por recuperaciones, afloramientos superficiales y subterráneos, y en derrames de las zonas altas regadas por el río Tinguiririca.

Actualmente, es alimentado además con aguas del río Teno - por medio del canal de trasvase Teno-Chimbarongo, derechos que pertenecen a Endesa, y que llegan al lago Rapel.

El Estero para repartir sus aguas, está organizado en Junta de Vigilancia, la que fue aprobada por los Decretos Supremos - Nº 1.977 de 1952 y Nº 1.475 de 1954.

La jurisdicción de dicha Junta va desde el pueblo de Morza hasta la confluencia del Estero con el río Tinguiririca.

Los derechos de 22.630 acciones están divididos entre diecinueve canales, más 1.200 lts/seg. eventuales que pertenecen al canal Lihueimo.

Preside la Junta de Vigilancia don Patricio Crespo Ureta, con domicilio en la Comuna de Chépica.

NOMINA DE CANALES Y SUS REPRESENTANTES

RIO CACHAPOAL1ra. SECCION

<u>Ribera Derecha o Norte</u>	<u>Representante</u>
1.- Canal Nuevo Cachapoal	Luis Venegas Donoso Almarza 340, Rancagua.
2.- Canal Lucano	Servando Jordán Fresno Casilla 17, San Fco. Mostazal.
3.- Canal Rafaelino	Sergio Valverde Cristi Avda. Compañía 426, Graneros.
4.- Canal Común de San Joaquín	John Wormull Gibbs Casilla 170, Rancagua.
5.- Canal Compañía	Sergio Valverde Cristi ¹ Avda. Compañía 426, Graneros.
6.- Canal San Pedro, Población y Derivados	Claudio Vergara Olivares Cuevas 639, Casilla 281, Rancagua.
7.- Canales Unidos Ribera Nor- Poniente	Tomás García Núñez Almarza 357, Rancagua.
- C. Punta de Cortés	Tomás García Núñez Almarza 357, Rancagua.
- C. Peterson	Günther Klimberg Kurt Almarza 357, Rancagua.
- C. Vicuñaño	Samuel Morales Parrao Almarza 357, Rancagua.
- C. Hijuelas	Edicio Flores Rojas Almarza 357, Rancagua.
- C. Nuñano	Alejandro Vial Budge Almarza 357, Rancagua.

RIO CACHAPOAL1a. SECCION

<u>Ribera Izquierda o Sur</u>	<u>Representante</u>
1.- Canal Carrizal	CONAF
2.- Canal Colihues	Julio Bustamante Bezanilla Colihues
3.- Canal Mal Paso	Corporación del Cobre División El Teniente.
4.- Canales de la Ribera Sur del Río Cachapoal	Fernando Ovalle Lecaros Casilla 30 Requínoa.
- Canal Isla y Zumaeta	Julio Lezaeta Silva Casilla 30 Requínoa.
- Canal Gultro	Horacio Mujica Mujica Casilla 30, Requínoa.
- Canal Río Seco	Gonzalo Reyes Arrieta Casilla 30 Requínoa.
- Canal Apaltas	Alfonso Domínguez Covarrubias Casilla 30 Requínoa.
- Canal Jordán y Valdés	Raúl Apablaza Flores Casilla 30 Requínoa.
- Canal Perales	Roberto Witting Jenkins Casilla 30, Requínoa.
- Canal Comunidad	Leonel Fochefort Ernest Casilla 30 Requínoa.
- Canal Crianza	Vicente Correa Villalobos Casilla 30 Requínoa.
- Canal Cerro y Peumal	Sergio Correa Leliva Casilla 30 Requínoa.

5.- Canal La Caridad

Pedro Fernández Acevedo
Pobl. Lo Conty, Gultro.

6.- Canal Olivar

Ezio Venegas Venegas
Olivar.

RIO CACHAPOAL2a. SECCION

<u>Ribera Derecha o Norte</u>	<u>Representante</u>
1.- Canal Lo Miranda	Antonio Alcaino Espinoza Tucape! N° 90, Pobl. Braden Rancagua.
2.- Canal Isla Grande	Alejandro Díaz Poblete Fundo El Alamo, Lo Miranda.
3.- Canal El Almendro	Arturo Miranda Pérez Coltauco.
4.- Canal Doñihue y Parral	Luis Fuchslochen R. Avda. Rancagua 733, Doñihue.
5.- Canal Lo De Cuevas y Parral	Eduardo Ortíz Marcó Emilio Cuevas 451, Doñihue.
6.- Canal Coltauco-Montegrande	Nibaldo Barrientos Díaz Coltauco.
7.- Canal Los Bajos	Jorge Elizondo Coltauco.
 <u>- Estero Idahue o Purén</u>	
1.- Canal San Luis de Idahue	Carlos Reckman García Coltauco.
2.- Canal Santa Inés	René Garcés Coltauco.
3.- Canal Santa Margarita	Eloisa Auger Allendes Coltauco.
4.- Canal La Higuera	Héctor Elizondo Coltauco.
5.- Canal El Molino o Peumal	Orlando Baeza Cáceres Coltauco.
6.- Canal Fundo San Luis	Juan Alfageme Cabrera Coltauco.

7.- Canal Lo Ulloa	Caupolicán González Coltauco.
8.- Canal La Cueva	Carlos Reckman Coltauco.
9.- Canal Purén	Javier Lizana Marambio Coltauco.
10.- Canal Marín	Pedro Meneses Coltauco.
11.- Canal Maitenes	Pedro Meneses Coltauco.
12.- Canal Sánchez Rivera	Carlos Salit Corrales Coltauco.
- <u>Estero La Cadena</u>	
1.- Canal Tuniche	Víctor Alamos Montero Reserva Sta. Rosa de Tuniche.
2.- Canal Chancón	Enrique González Vilos Chancón.
3.- Canal Bomba Fundo La Ramirana	Ernesto Jorquera Arro La Ramirana.
<u>Ribera Izquierda o Sur</u>	<u>Representante</u>
1.- Canal Copequén	Jaime Ureta Greene Casilla 8 Coinco.
2.- Canal Punta del Viento (Canales Zúñiga y Toqui- hua).	Luis Peralta Acevedo Correo Zúñiga, San Vicente T.T.
3.- Canal Monte Lorenzo	Alfonso Orellana Arce Casilla 156, San Vicente de T.T.
4.- Canal Millahue	Luis Morales Morales San Vicente de T.T.

RIO CACHAPOAL3a. SECCIONRibera Derecha o NorteRepresentante

1.- Canal Codao, Las Cabras y
Aguas Claras

Recaredo Ossa Errázuriz
Avda. España Nº 25, Peumo.

2.- Canal Pueblo de Peumo

José María Ortega Arcauz
Casilla 61, Peumo.

3.- Canal Cocalán

Hernán Peró Torres
Casilla 36, Las Cabras.

Ribera Izquierda o SurRepresentante

1.- Canal Almahue

Ismael Pereira Lyon
Agustinas 1070 Of. 112
Santiago.

2.- Canal El Molino

Samuel Solís Escobar
Correo Pichidegua.

3.- Canal Pichidegua

Andrés Larrain Barros
Casilla 10 Pichidegua.

4.- Canal Villelano

Juan Solís Maturana
Casilla 16 Pichidegua.

5.- Canal Santa Elena o
La Pataguas

Luis Sánchez Carroza
Correo Pataguas-Cerro-Pichide-
gua.

RIO CLARO DE RENGO. (1ra. SECCION)

- | | |
|----------------------------------|---|
| 1.- Canal Bollenar | Manuel Goycolea Espoz
Casilla 177, Rengo. |
| 2.- Canal Talhuén | Manuel Goycolea Espoz
Casilla 177, Rengo. |
| 3.- Canal Bisquertt o Toribiano | Miguel Bisquertt Araneda
Casilla 156, Rengo. |
| 4.- Canal El Rincón | Javier Martínez Candia
Casilla 139, Rengo. |
| 5.- Canal Molinana | José Miguel Goycolea Figueroa
Casilla 177, Rengo. |
| 6.- Canal Popeta | José Miguel Goycolea Figueroa
Casilla 177, Rengo. |
| 7.- Canal Central Las Nieves | Compañía Gral. de Elect.Ind.
Casilla 54, Rengo. |
| 8.- Canal Ramirano | Hernán Urquiza Abásalo
Casilla 51, Rengo. |
| 9.- Canal Chanqueahue-Unido | Hernán Urquiza Abásalo
Casilla 51, Rengo. |
| 10.- Canal Chanqueahue-Cerrillos | Victoriano Rubio Arriaza
Correo Rengo-Cerrillos |
| 11.- Canal Molino Chico | Hernán Urquiza Abásalo
Casilla 51, Rengo. |
| 12.- Canal Molino | Andrés Bustamante Bezanilla
Junta de Vigilancia
Padre Hurtado Casa 5 Rengo. |
| 13.- Canal Córdova | José Acevedo Saldaña
Casilla 150, Rengo. |
| 14.- Canal Mira | Daniel Martínez
Popeta, Rengo. |

- 15.- Canal El Peñón
Alejandro De Pablo Rubio
Pobl. Padre Hurtado Casa 5
Rengo.
- 16.- Canal El Pedregal
Alvaro Paredes Legrand
Casilla 151, Rengo.
- 17.- Canal Lorenzoni
Víctor Palma
Casilla 44, Rengo.
- 18.- Canal Población Unido
Jaime Marín Bisquertt
Junta de Vigilancia
Padre Hurtado, Casa 5, Rengo
- 19.- Canal Población y Municipi-
palidad
Jaime Marín Bisquertt
Junta de Vigilancia
Padre Hurtado, Casa 5, Rengo.
- 20.- Canal Saavedra
Eduardo Gallardo
Junta de Vigilancia
Padre Hurtado, Casa 5, Rengo.
- 21.- Canal Santa Margarita
Eduardo Gallardo Urbina
Junta de Vigilancia
Padre Hurtado, Casa 5, Rengo.
- 22.- Canal Urbina
Eduardo Gallardo
Junta de Vig. Padre Hurtado
Casa 5, Rengo.
- 23.- Canal Pretil Unido
Manuel Ortíz Pablo
Casilla 183, Rengo.
- 24.- Canal San Judas
Marco Antonio Charad
Casilla 150, Rengo.
- 25.- Canal Pretil
Sergio Lizana Ureta
Junta de Vigilancia
Padre Hurtado, Casa 5, Rengo.
- 26.- Canal Lo De Lobos
Manuel Ortíz Pablo
Casilla 183, Rengo.
- 27.- Canal Mendoza
Agustín Pavéz
Parcela 46, Mendoza-Rengo.

RIO CLARO DE RENGÓ (2a. SECCION)

- | | |
|-------------------------------------|--|
| 1.- Canal Sta. Rita o Las Rosas Uno | Daniel Valdivia Cornejo
Casilla 114, Rengo. |
| 2.- Canal Las Rosas Dos | Daniel Valdivia Cornejo
Casilla 114, Rengo. |
| 3.- Canal Infiernillo | Manuel Miranda Vergara
Casilla 114, Rengo. |
| 4.- Canal Lo Cartagena | Daniel Lizana Orellana
Casilla 114, Rengo. |
| 5.- Canal San Luis | Jaime Carrasco Vergara
Viena 525 Rancagua. |
| 6.- Canal San Alberto | Joaquín Pérez Salinas
(Soc. Agr. San Alberto)
Casilla 33 Pelequén. |
| 7.- Canal Besoain | José Iriondo
Casilla 35, Rengo. |
| 8.- Canal Manchenes o Malloino | Luis Bernales Emmanuely
Correo Malloa. |
| 9.- Canal Panquehue | Gonzalo Del Valle
Prat 485, Rengo. |
| 10.- Canal San Pedro | Orlando Camilla Romero
Fdo. La Capellanía San Pedro
Malloa. |
| 11.- Canal Del Cerro | Juan Gamboa Morales
Condell 180, Rengo. |
| 12.- Canal Palmينو | Carlos Ubilla Lecaros
Cantarrana Malloa. |
| 13.- Canal Alegría o La Vinilla | Orlando Salvatierra Guzmán
Casilla 19, San Vicente de T.T. |
| 14.- Canal Carrizal | Luis Pavéz Sandoval
Carrizal, Quinta de Tilcoco. |

- 15.- Canal Farías Machuca Juan Gaete Guerra
Clasificador 3 San Vicente T.T.
- 16.- Canal Molino de Tunca Gastón González Schulz
Casilla 36, San Vicente T.T.
- 17.- Canal Punta de Tunca Gastón González Schulz
Casilla 36, San Vicente T.T.

ESTERO ZAMORANO

- | | |
|---------------------------|--|
| 1.- Canal Alto Requehua | Jorge Catán Kort
Carmen Gallegos Nº 9 San Vicente
de T.T. |
| 2.- Canal Bajo Requehua | Patricio Toro Ogaz
Carmen Gallegos Nº 9 San Vicente
de T.T. |
| 3.- Canal Naranjal | Eduardo Meza Torrealba
Carmen Gallegos Nº 9 San Vicente
de T.T. |
| 4.- Canal Elzo | Samuel Correa Salas
Carmen Gallegos Nº 9 San Vicente
de T.T. |
| 5.- Canal Peña y González | Jaime Silva Guajardo
Carmen Gallegos Nº 9 San Vicente
de T.T. |
| 6.- Canal San Vicente | Antonio Aguirre A.
Carmen Gallegos Nº 9 San Vicente
de T.T. |
| 7.- Canal Toro y Zamorano | Waldo Valenzuela Cueto
Carmen Gallegos Nº 9 San Vicente
de T.T. |
| 8.- Canal Viña Vieja | José Pablo Donoso Urzúa
Carmen Gallegos Nº 9 San Vicente
de T.T. |

1ra. SECCION

Representante

- | | |
|--|---|
| 1.- Canal Lumbreras | José Fco. Cuevas Velasco
Manuel Rodríguez 1099, San Fdo. |
| 2.- Canal Los Bravos o El Peñón | Fernando Fuenzalida R.
Membrillar 340, San Fernando. |
| 3.- Canal Los Lingues | Alberto Araya Gómez
Casilla 232, San Fernando. |
| 4.- Canal Vicentano | Antonio Faúndez
Correo Talcarehue, San Fdo. |
| 5.- Canal Comunero Los Maturana | Guillermo Rojas Díaz
Manuel Rodríguez 1099, San Fdo. |
| 6.- Canales Unidos | Alberto Araya Gómez
Casilla 232, San Fernando. |
| 7.- Canal El Tambo | Sergio Troncoso
Correo El Tambo, San Fdo. |
| 8.- Canal Las Cardillas | Raimundo Opazo Infante
Luis Thayer Ojeda 2079 Casa C.
Santiago. |
| 9.- Canal Comunero La Esperanza o Esperanza o Ramirano | Fernando Rivadeneira Monreal
Casilla 17, San Fernando. |
| 10.- Canal Barriales o Ugartino | Sergio Meza Lobos
Manuel Rodríguez 1025, San Fdo. |
| 11.- Canal Marinano | Hugo Salinas Rodríguez
Casilla 100 San Fernando. |
| 12.- Canal Miraflores | Rubén Beas Beas
Correo San Fernando. |
| 13.- Canal San Juan de Pedehue | Luis Hiribarren H.
Casilla 99, San Fernando. |
| 14.- Canal Trapiche-Cañadilla | Juan Videla
Correo Angostura, San Fdo. |
| 15.- Canal Comunero Población San Fernando | Aquiles Cornejo Cornejo
Chacabuco 716, San Fernando. |

- 16.- Canal Pedrino Samuel Palominos R. ²²
España 645 San Fernando.
- 17.- Canal La Palma-Comunero Aquiles Cornejo Cornejo
Los Palacios Chacabuco 716, San Fernando.
- 18.- Canal La Ramada Manuel Lucero
Yumbel 91, San Fernando.
- 19.- Canal La Bombilla Carlos Fabres Vial
Casilla 52, Chimbarongo.
- 20.- Canal La Punta o San Juan Carlos Fabres Vial
Casilla 52, Chimbarongo.
- 21.- Canal Quicharco Santa Elena Luis Peña González
Correo Tinguiririca, San Fdo.
- 22.- Canal El Sauce Milton Araya
Correo Chimbarongo.
- 23.- Canal Hijuela Seca Manuel Rodríguez Valderrama
Yumbel 786, San Fernando.
- 24.- Canal Toma Común Carlos Echezarreta Iñiguez
Chillán 973, San Fernando.
- 25.- Canal El Perejil Sergio Jiménez R.
Casilla 63, Chimbarongo.
- 26.- Canal El Gancho Francisco Martínez
Correo Tres Puentes-Tinguiririca,
San Fernando.
- 27.- Canal Llantenes Arcadio Parada
Pisagua 195, Chimbarongo.
- 28.- Canal Santa Catalina Jaime Valenzuela Labbé
Correo Tinguiririca.
- 29.- Canal La Orilla José Espósito Marañón
Chacabuco 537, San Fernando.
- 30.- Canal Los Briones Bruno Margozzini Cella
Correo Puente Negro.
- 31.- Canal Los Tricahues Bruno Margozzini Cella
Correo Puente Negro.
- 32.- Canal Quinta o Quintano Luis Maturana Ahumada
Casilla 72, Chimbarongo.

- | | | |
|---|--|----|
| 33.- Canal Lo Gálvez-El Molino | Manuel Molina
Correo Tinguiririca. | 23 |
| 34.- Canal Chimbarongo-Almarza | Pedro Rodríguez R.
Casilla 2, Chimbarongo. | |
| 35.- Canal Pobl. Chimbarongo-
Comunero La Cuesta | Gerardo Errázuriz B.
Casilla 121, Chimbarongo. | |
| 36.- Canal El Calabozo | Aldo Madrid Jara
El Quilo 491, San Fernando. | |
| 37.- Canal José Cáceres | Rafael Cortínez
Fundo San Luis, Lo Moscoso
San Fernando. | |
| 38.- Canal Comunero Pedro Donoso,
Orilla, Moscoso y Yáquil | Gustavo Fernández De Andraca
Correo Placilla. | |
| 39.- Canal Molino de Yáquil | Max Van Sint Yan
Casilla 96, Nancagua. | |
| 40.- Canal Hacienda de Yáquil | Joaquín Tagle Shiell
Casilla 49, Nancagua. | |
| 41.- Canal Apaltas 1a. Toma | Luis Valenzuela
Casanova esq. José T. Medina
Santa Cruz. | |
| 42.- Canal Apaltas 2a. Toma | Hugo Donoso Silva
Casilla 80, Nancagua. | |
| 43.- Canal Millahue-Demasías | Eugenio Mujica Mujica
Casilla 55, Santa Cruz. | |
| 44.- Canal Rinconada de Manan-
tiales | Lino Palma M.
Correo Placilla. | |
| 45.- Canal San José de Peñuelas | Bernardo Tondreau Donoso
Casilla 248, San Fernando. | |
| 46.- Canal Placillano | Adolfo Grau García
Correo Placilla. | |
| 47.- Canal La Turbina | Carlos Ilabaca
Casilla 8, Placilla. | |
| 48.- Canal Acequia Los Pérez | José Valdivia Caroca
Casilla 25, Placilla. | |

- 49.- Canal Diana (La Isla) Carlos Ilabaca Núñez ²⁴
Casilla 8, Placilla.
- 50.- Canal Polloni Amable Moya
Viña Concha y Toro, Nancagua.
- 51.- Canal Cervantino Héctor Lizana B.
Correo Placilla.
- 52.- Canal Zamorano y Jaramillo José Millán Cruz
Casilla 107, Nancagua.
- 53.- Canal Santo Domingo o Las Viñas Enrique Rencoret Muñoz
Correo Nancagua.
- 54.- Canal Comunero Nancagua Gabriel Edwards Fernández
Correo Nancagua.
- 55.- Canal San Gregorio-Cunaco Javier Alcalde
Casilla 53, Santa Cruz.
- 56.- Canal Palmilla Juan Esteban Valenzuela Morales
Casilla 13, Santa Cruz.
- 57.- Canal Los Maquis José M. Hurtado Ruiz-Tagle
Casilla 168, Santa Cruz.
- 58.- Canal El Manzano Efraín Pérez
Correo Pupilla, Santa Cruz.
- 59.- Canal El Huique Javier Echeverría Palacios
Díaz Besoain 169, Santa Cruz.

ESTERO CHIMBARONGO (Aguas arriba Carretera)

- 1.- Canal La Bombilla Mario Abarca, representante de
Soc. Agrícola La Candelaria
Edif. La Merced Of. 103, Curicó.

- 2.- Canal Los Quillayes Agrícola Forestal El Escudo
Casilla 38, Chimbarongo.

- 3.- Canal La Patagua Mario Abarca, representante de
Soc. Agrícola La Candelaria
Edif. La Merced Of. 103, Curicó.

- 4.- Canal Molino Morza Alfredo Labbé Guzmán
Casilla 411 Curicó.

JUNTA DE VIGILANCIA ESTERO CHIMBARONGORibera DerechaRepresentante

1.- Canal San José de Toro

Eduardo Saa Osorio
Dra. María Figueroa 1958
Las Condes, Santiago.

2.- Canal Sucesión Cabello

Nibaldo Gaete Montero
Casilla 173, Santa Cruz.

3.- Canal Las Trancas

José Huerta Magaña
La Arboleda del Huique
Díaz Besoain 177, Sta. Cruz.Ribera Izquierda

1.- Canal Santa Rita

Aldo Duque Lira
Pobl. Empl. Públ. Sta. Cruz.

2.- Canal Molino San Luis

Ramón Villar
Casilla 176, San Fernando.

3.- Canal Salinas

Arnaldo Cruz López
Paredones Auquinco.

4.- Canal Cerro

Raúl Ferreira
Tesorero José Luis López
Correo Auquinco.

5.- Canal El Cuadro

Octavio Cáceres Pérez
18 de Septiembre 1899, Chépica.

6.- Canal San Antonio

Arturo Zúñiga Kusman
Fdo. San Antonio, Chépica
Casilla 46, Chépica.

7.- Canal Toma Nueva

Raúl Núñez Núñez
Correo Auquinco.

8.- Canal Auquincano

Jorge Pavéz Cádiz
Frente Escuela Auquinco.

- 9.- Canal Quinahuino o San Luis
Hernán Ulloa Moreno
Fdo. Casas Viejas Quinahue
Casilla 160, Santa Cruz.
- 10.- Canal Orillano
José Ramón Barros Montero
Fdo. Todos Los Santos, Auquinco.
- 11.- Canal Islano
Carlos Cardöen
José Toribio Medina 272, Sta.Cruz
- 12.- Canal Huape
Carlos Cardöen
José Toribio Medina 272, Sta.Cruz
- 13.- Canal Comunidad
Patricio Crespo Ureta
Correo Chépica.
- 14.- Canal Santa Cruz
Fernando Cancino Tellez
Fdo. La Capellanía Sta. Cruz
Díaz Besoain 35, Santa Cruz.
- 15.- Canal Población
Jorge Eyzaguirre Correa
Viña Los Vascos Peralillo
Casilla 113, Santa Cruz.
- 16.- Canal Colchagua
Hugo Costa Prado
Reserva Fundo Nenquén, Sta.Cruz.
- 17.- Canal Los Cardos
Luis Onofre González
Patria Nueva cerca Escuela Peralillo.

UNIFILAR DE LOS RIOS

DIAGRAMA UNIFILAR RIO CACHAPOAL 1^{era} SECCION

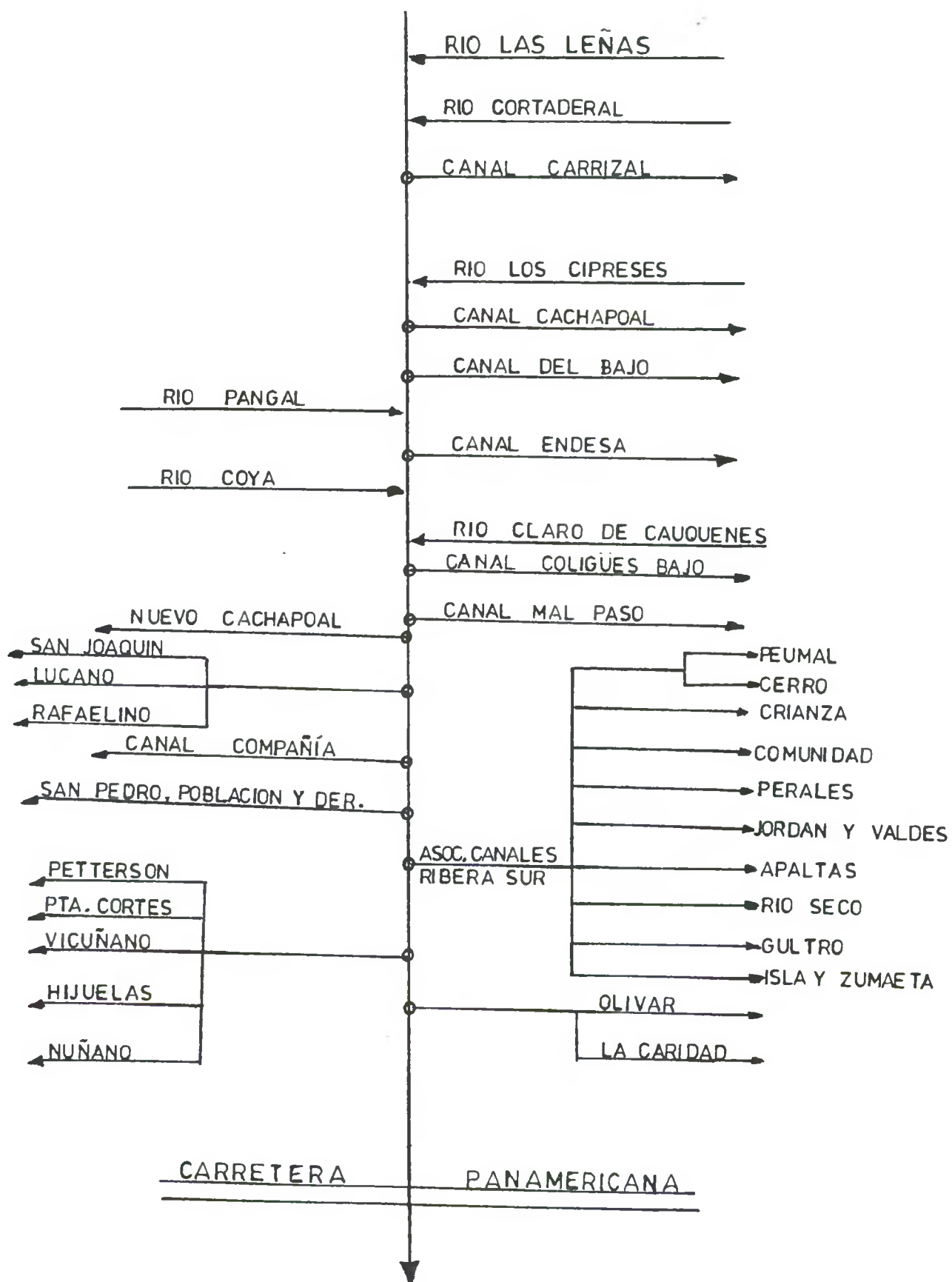
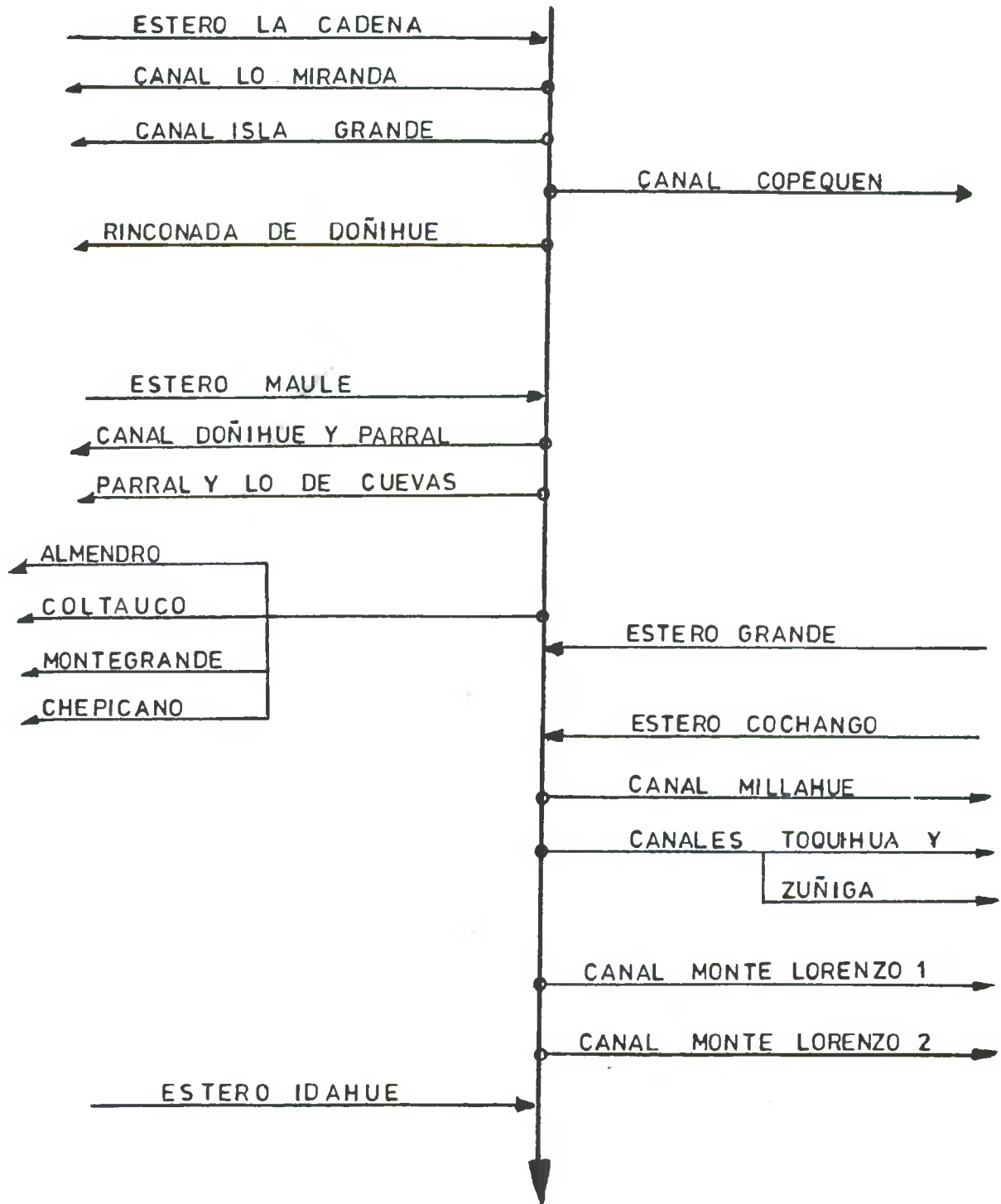
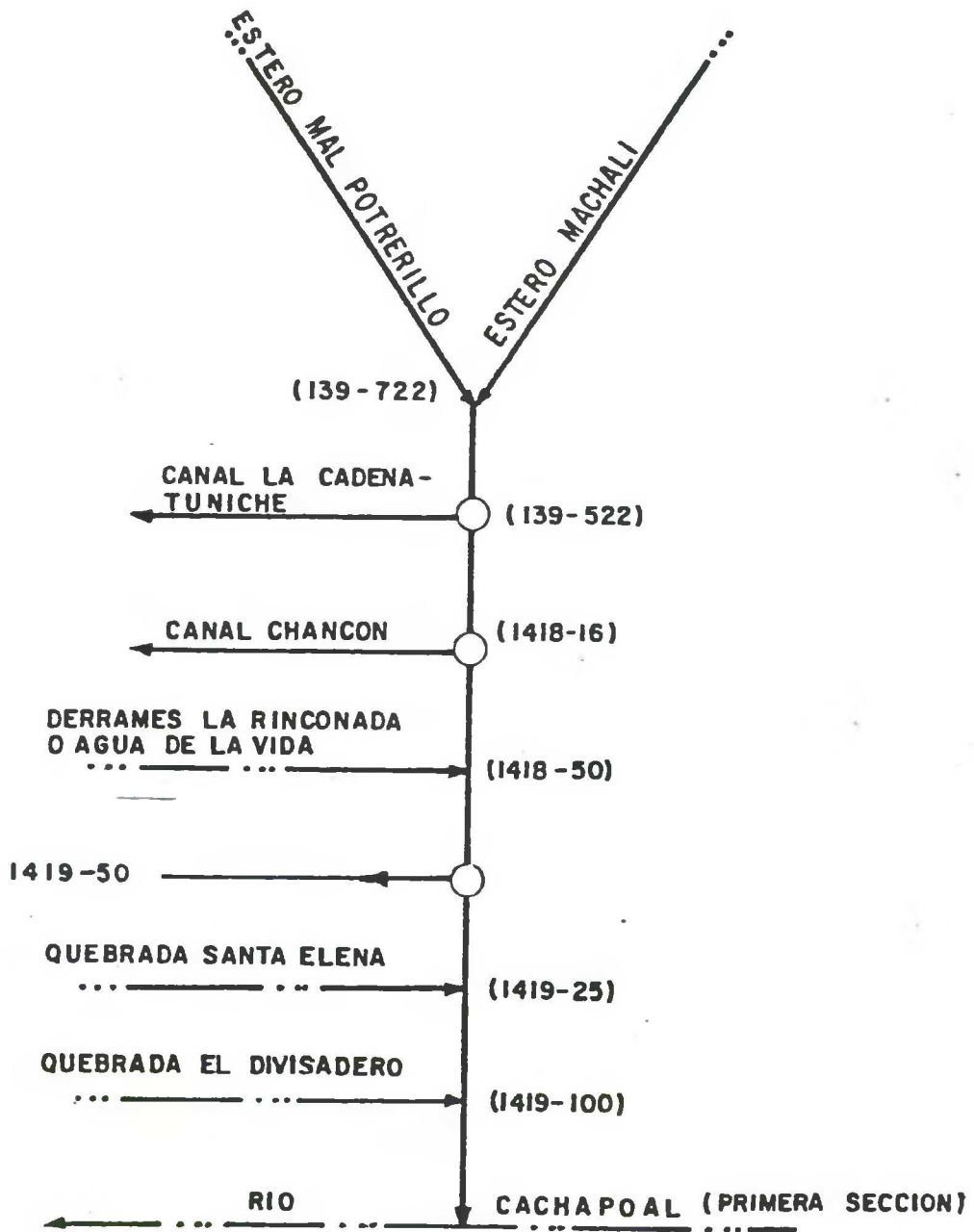


DIAGRAMA UNIFILAR. RIO CACHAPOAL 2da. SECCION

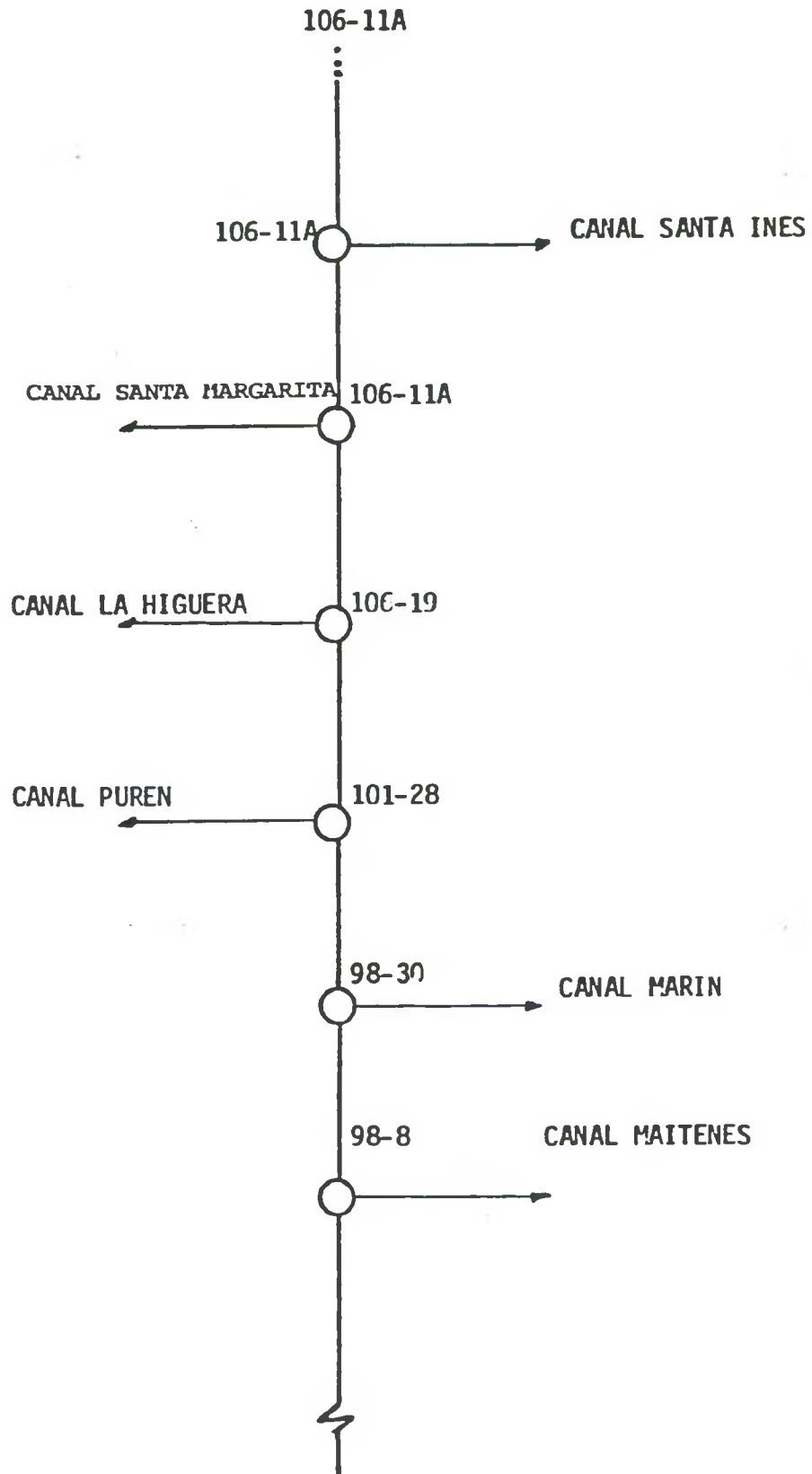


UNIFILAR GENERAL DEL ESTERO LA CADENA



COMUNAS: GRANEROS Y RANCAGUA

DIAGRAMA UNIFILAR
ESTERO PUREN O IDAHUE



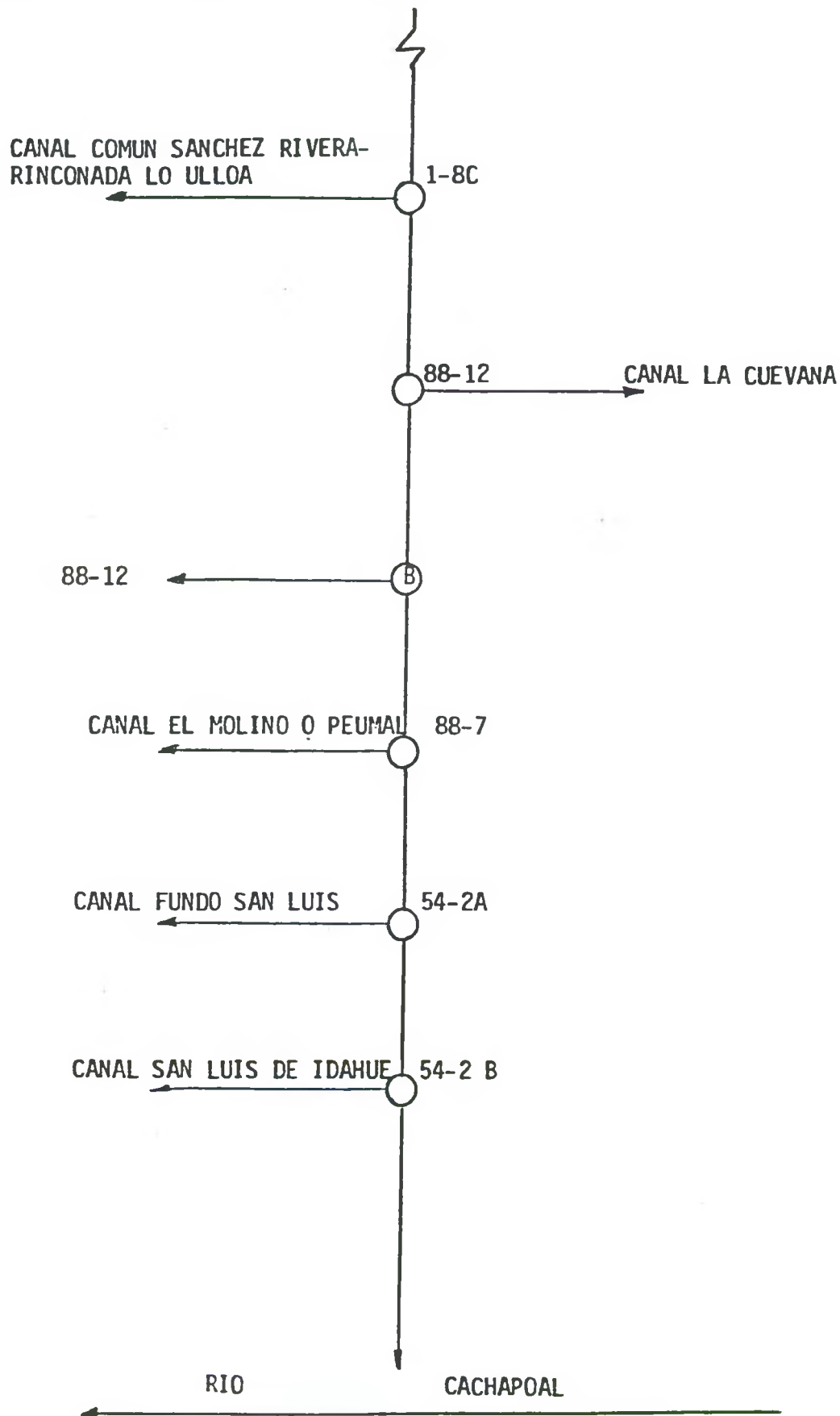


DIAGRAMA UNIFILAR RIO CACHAPOAL 3ª SECCION

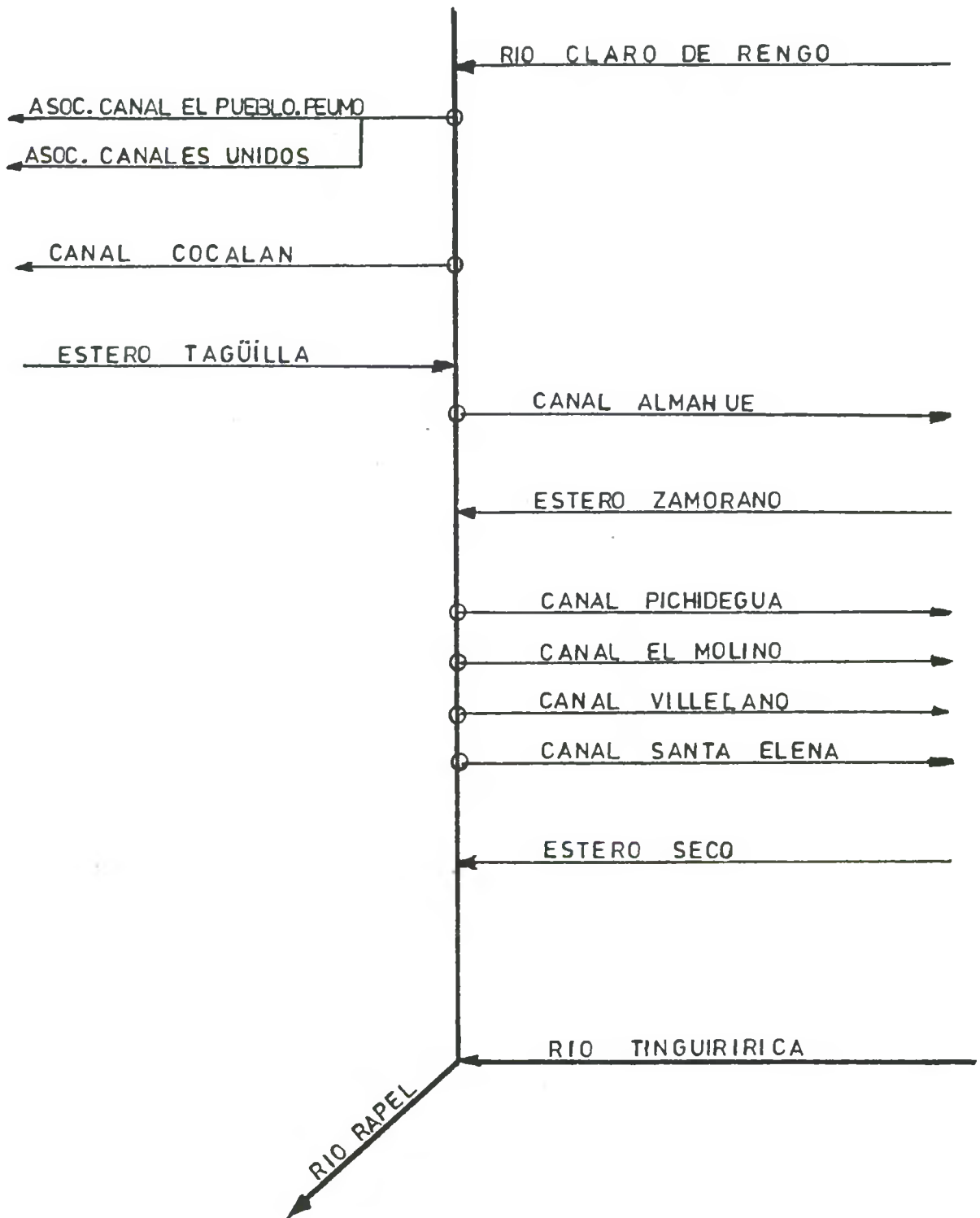


DIAGRAMA UNIFILAR RIO CLARO DE RENGO 1ª SECCION.

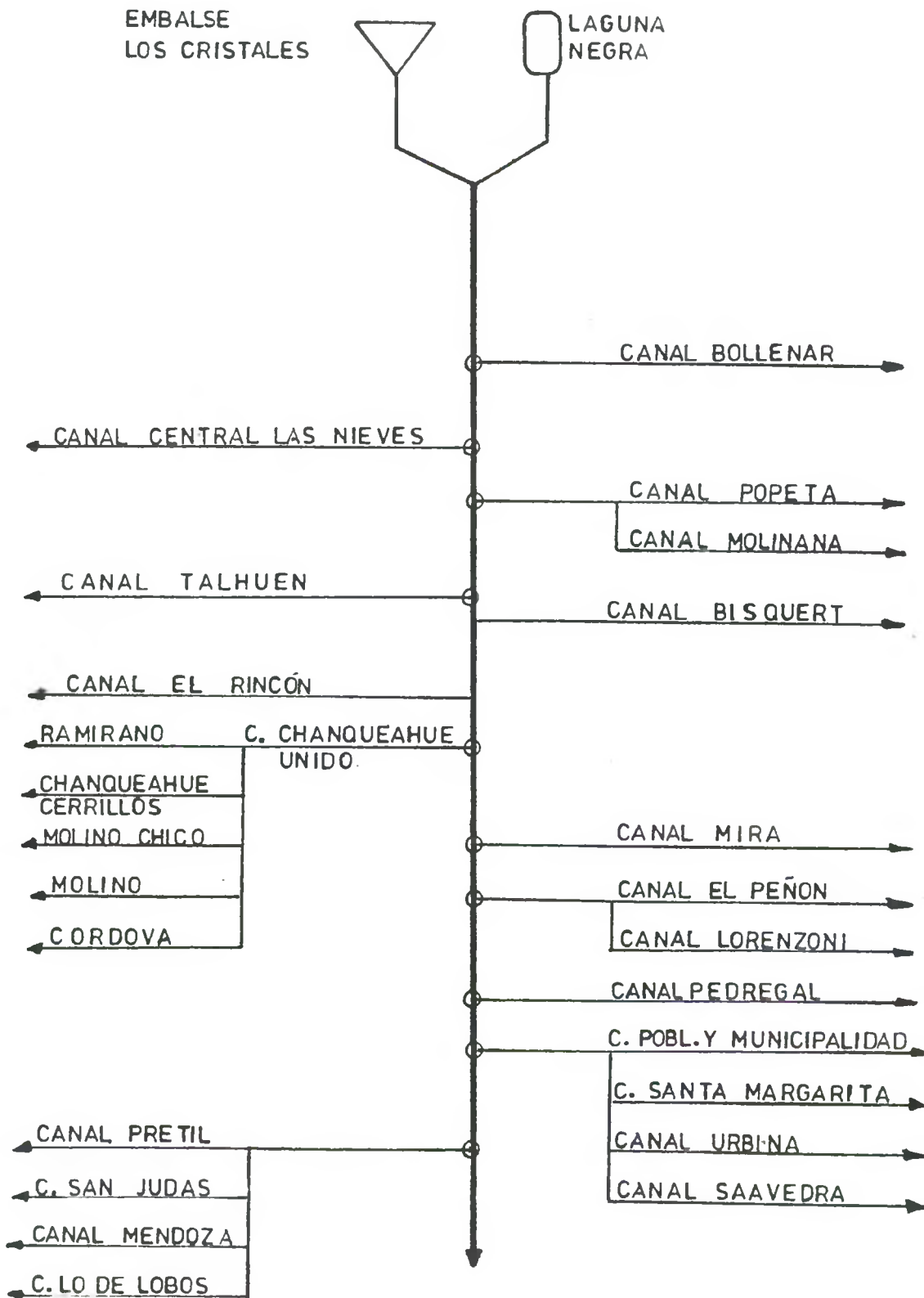


DIAGRAMA UNIFILAR RIO CLARO DE RENGO 2da SECCION ³⁶

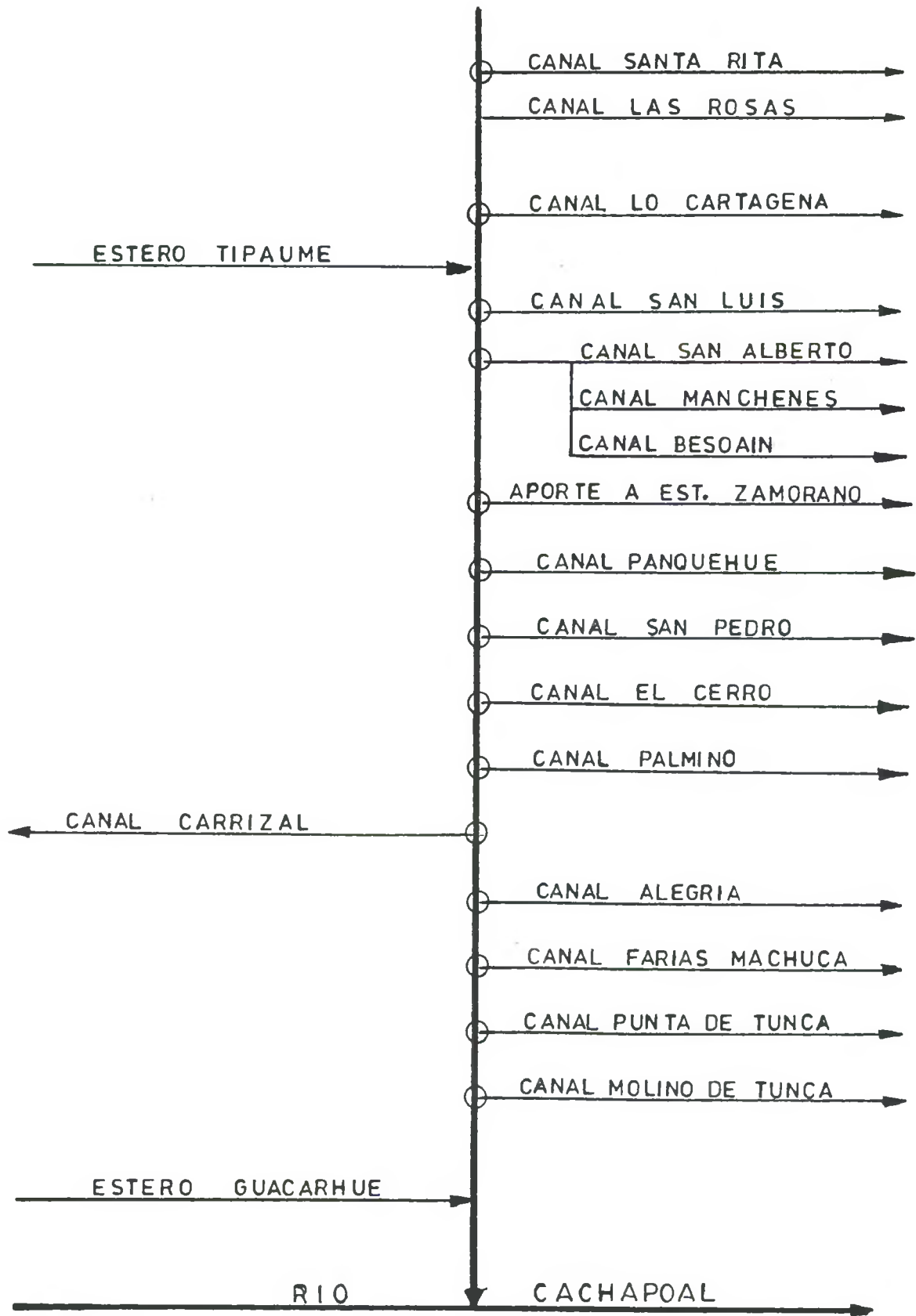


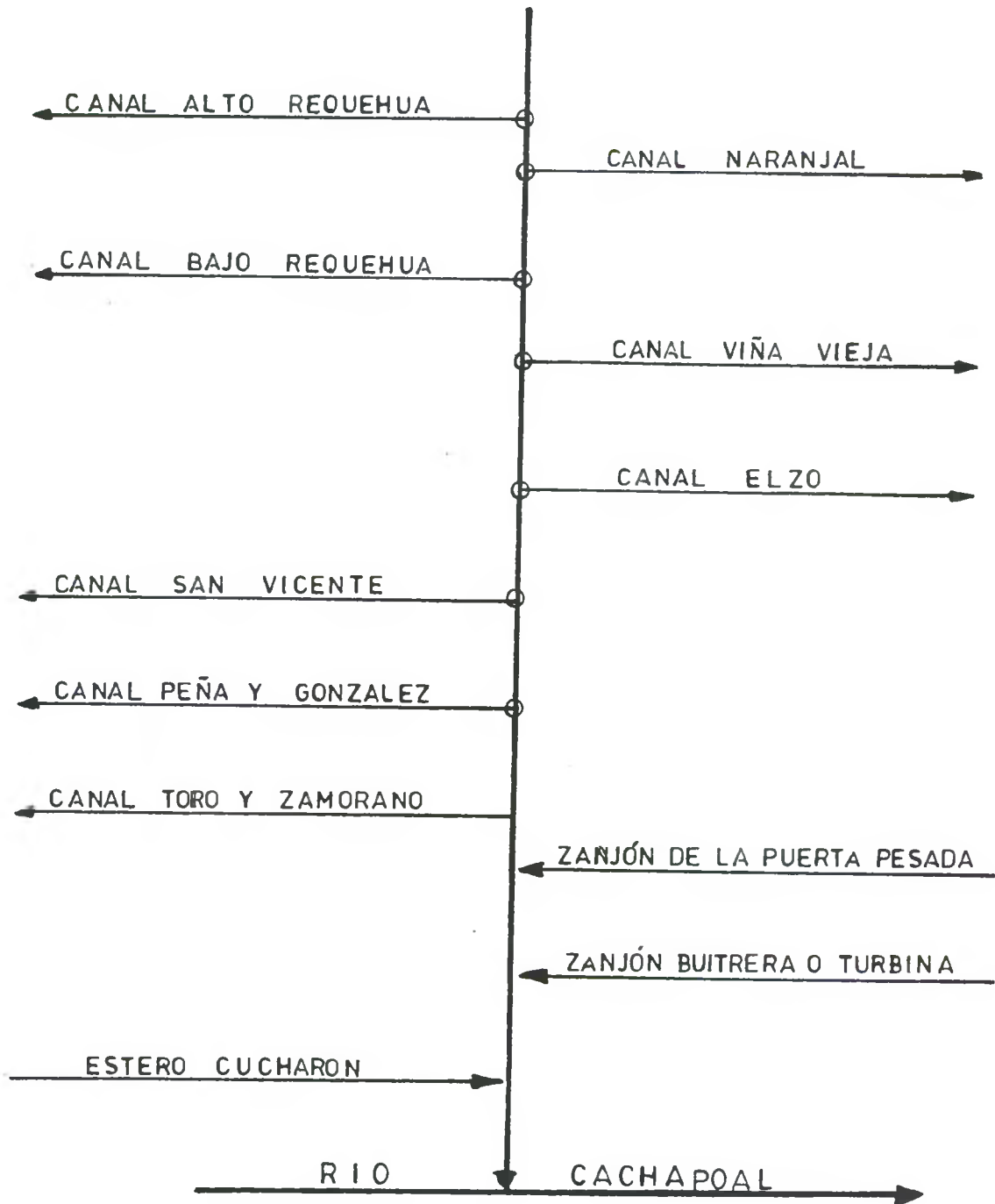
DIAGRAMA UNIFILAR DEL ESTERO ZAMORANO

DIAGRAMA GENERAL DE CANALES RIO TINGUIRIRICA

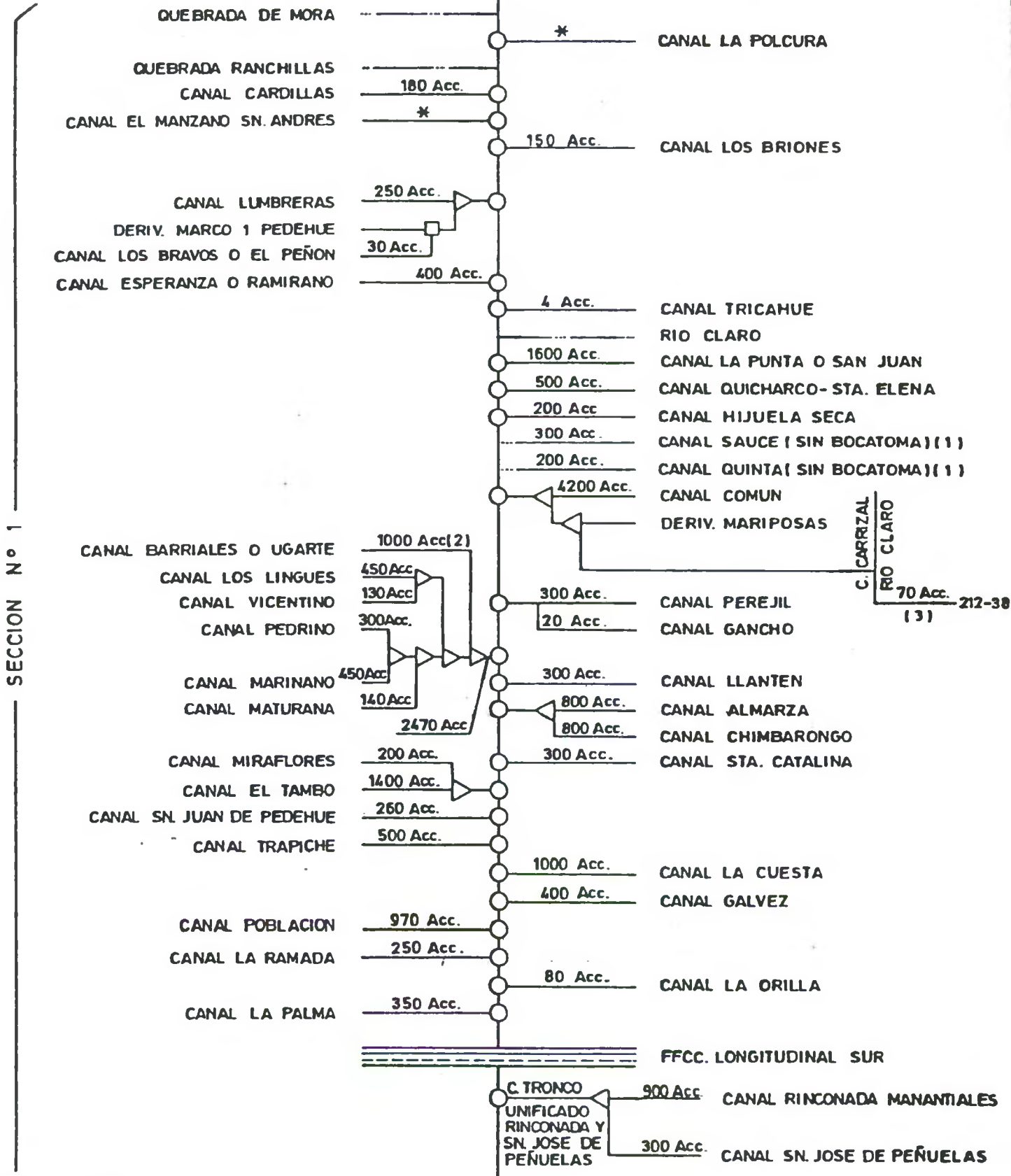


DIAGRAMA GENERAL DE CANALES RIO TINGUIRIRICA (CONTINUACION)

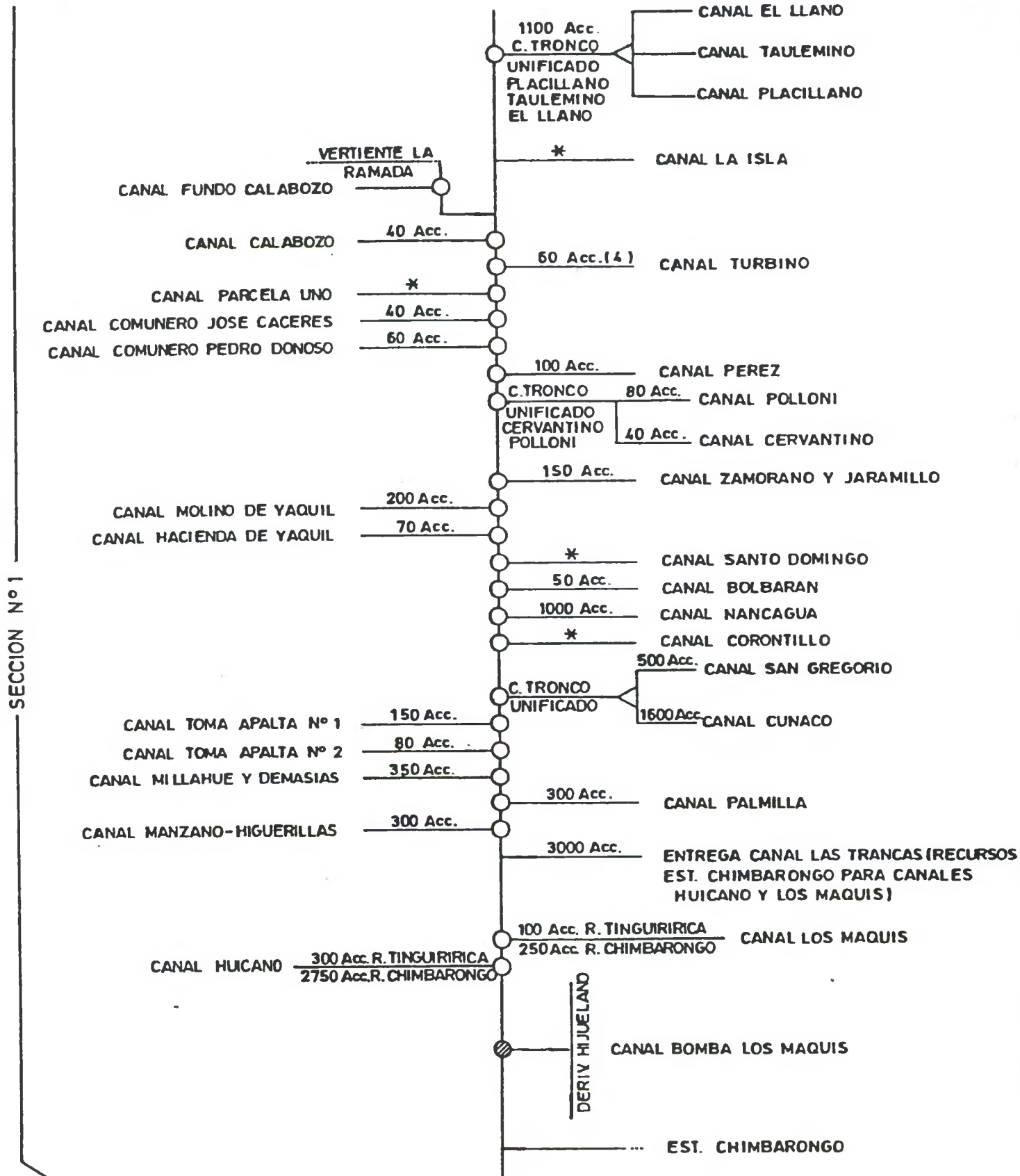


DIAGRAMA GENERAL DE CANALES RIO TINGUIRIRICA

(CONTINUACION)

SECCION N° 2

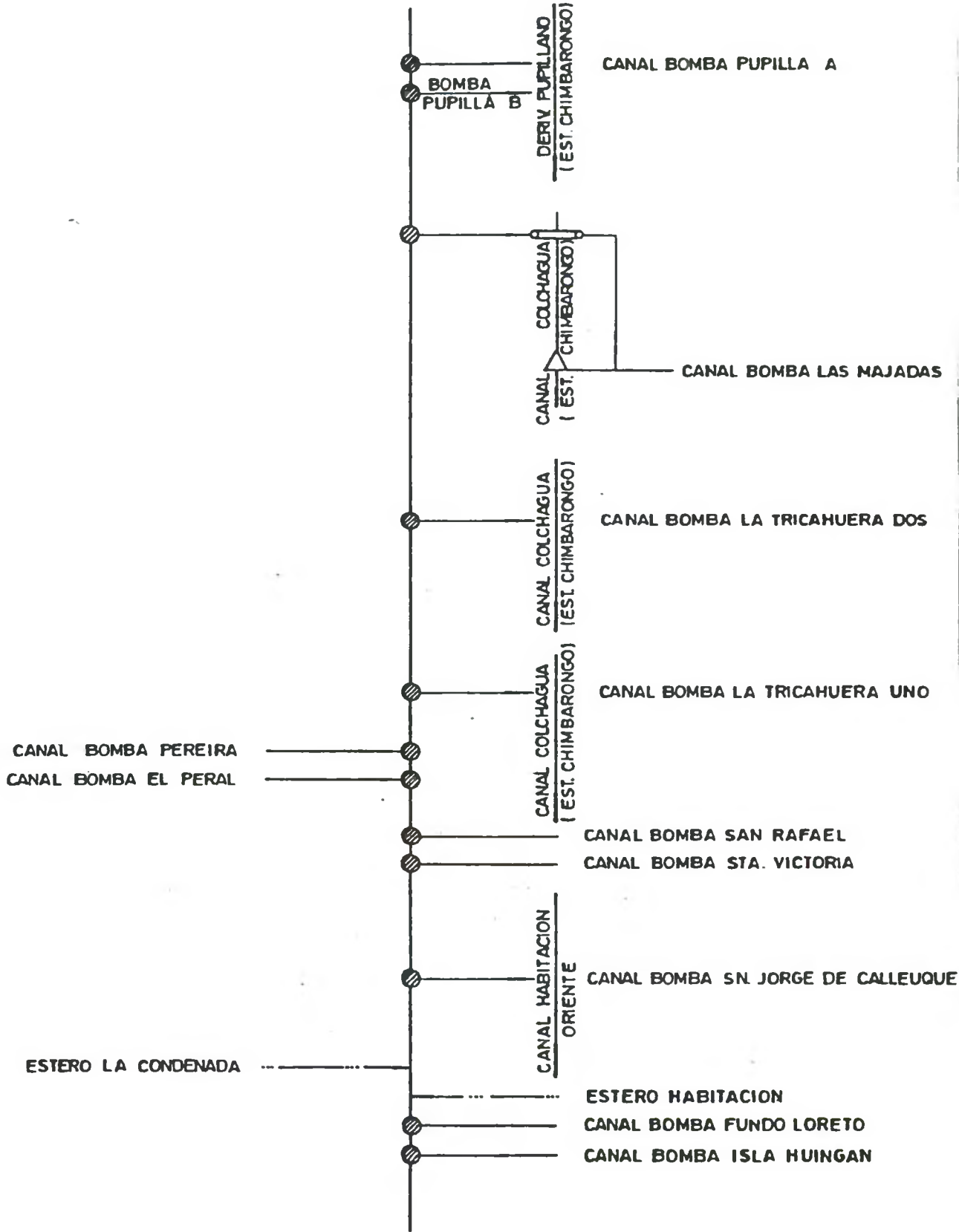
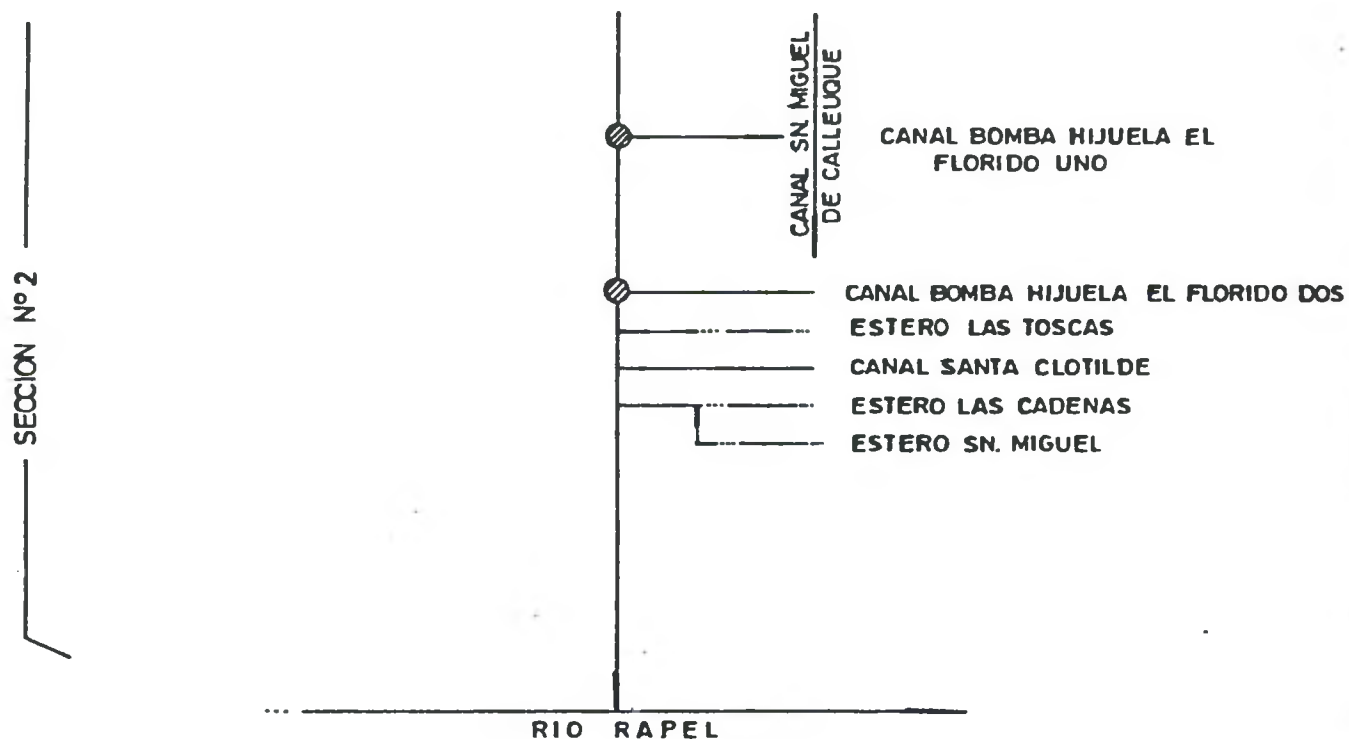


DIAGRAMA GENERAL DE CANALES RIO TINGUIRIRICA

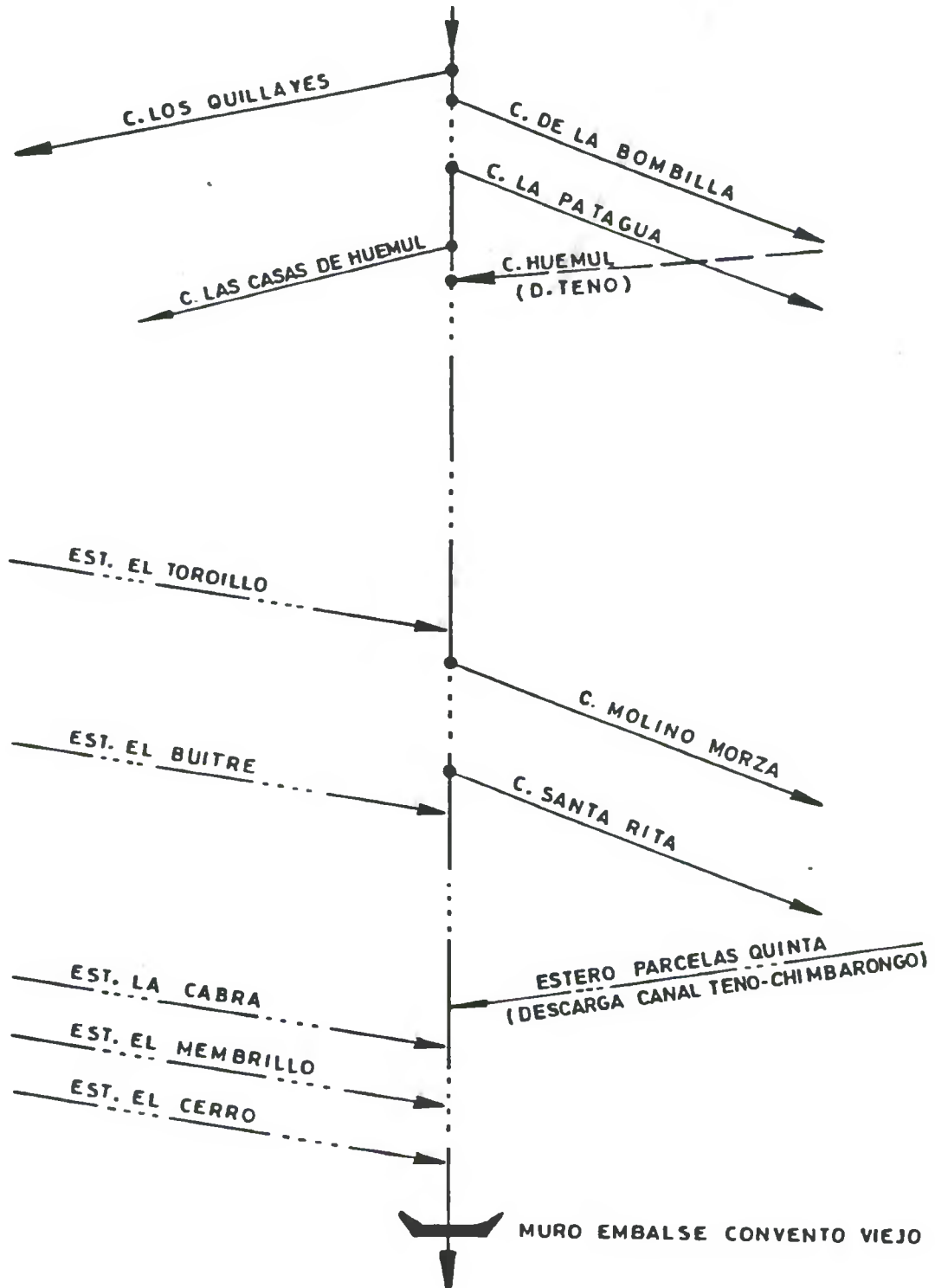
(CONTINUACION)



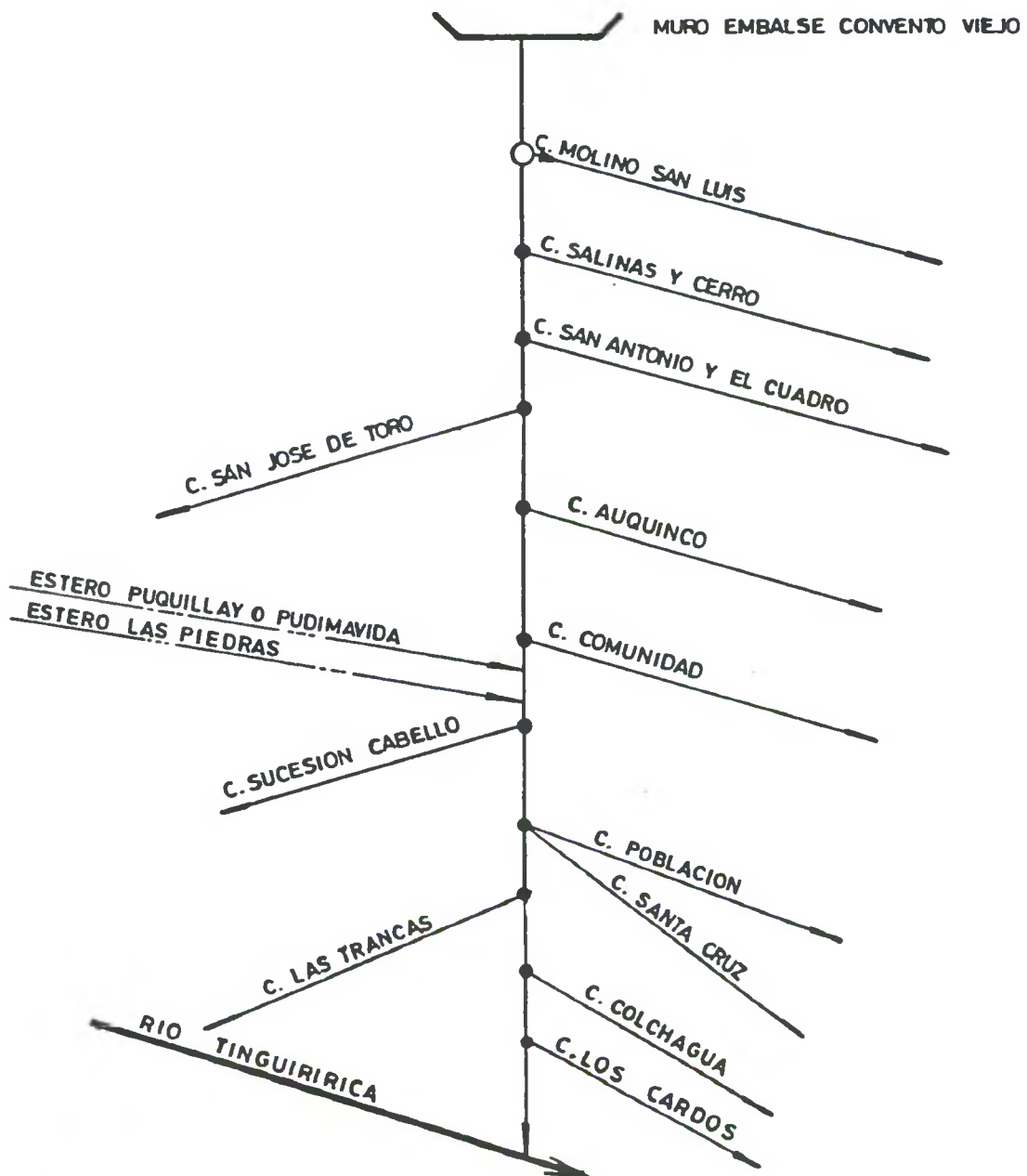
*-NO REGISTRA ACCIONES EN LA JUNTA DE VIGILANCIA Nº1 DEL RIO TINGUIRIRICA.

- (1)-LOS CANALES SAUCE Y QUINTA; AUNQUE FORMAN PARTE DE LA MATRICULA DE LA JUNTA DE VIGILANCIA DEL RIO TINGUIRIRICA, NO TIENEN BOCATOMA EN EL RIO. ACTUALMENTE LOS RECURSOS PROVIENEN DE DERRAMES DEL RIEGO DE LOS PREDIOS QUE ATRAVIEZA EN SUS LARGOS TRAYECTOS.
- (2)-EL CANAL BARRIALES O UGARTE POSEE 800 Acc. PROPIAS SEGUN LA MATRICULA DE LA JUNTA DE VIGILANCIA, TIENE ADEMAS 200 Acc. DE UN CANAL QUE ACTUALMENTE NO EXISTE LLAMADO ARRIAGADINO.
- (3)-EL CANAL CARRIZAL CUYO ORIGEN ESTA EL RIO CLARO, POSEE 70 Acc. DEL RIO TINGUIRIRICA, LAS CUALES LE SON ENTREGADAS, A TRAVES DEL DERIVADO MARIPOSAS, (DEL CANAL COMUN), EN EL ROL 212-14 DE LA COMUNA DE CHIMBARONGO, PARA REGAR EL ROL 212-38 DE LA MISMA COMUNA.
- (4)-EL CANAL TURBINO POSEE SEGUN MATRICULA DE LA JUNTA DE VIGILANCIA 40 Acc. CONDUCE ADEMAS 20 Acc. DEL CANAL DIANA QUE ACTUALMENTE NO EXISTE.

ESTERO CHIMBARONGO



ESTERO CHIMBARONGO



ANTECEDENTES TECNICOS DE LOS CANALES

1.- RIO RAPEL**1.1.- CANAL LICANCHEU (Riego mecanizado)**

- UBICACION DE BOCATOMA: Ribera izquierda del lago Rapel, en el predio rol 26-33 de la Comuna de Navidad.
- TIPO DE CAPTACION : Por medios mecánicos, ya que el agua se encuentra a unos 15 m. - abajo del nivel de los terrenos.
- DERECHOS EN EL CAUCE : 200 lts/seg.
- DIVISION INTERNA DE LOS DERECHOS : 300 acciones
- Nº DE USUARIOS : 120 regantes
- SUPERFICIE REGADA : 200,30 Hás.
- LONGITUD DEL CANAL : 21,6 km.
- TIPO DE ORGANIZACION : Asociación de Canalistas de Licancheu, aprobada por Decreto Supremo Nº 359 de 1955, complementado por Decreto Nº 1670 de 1962.
- PRESIDENTE : Sr. Roberto Miranda Navidad.

1.2.- CANAL RAPEL (Riego mecanizado)

- UBICACION DE BOCATOMA: Ribera izquierda del lago Rapel, en el predio rol 14-28 de la comuna - de Navidad.
- TIPO DE CAPTACION : Por medios mecánicos, ya que el - agua se encuentra a 15 m. abajo - que el nivel de los terrenos.
- DERECHOS EN EL CAUCE : 220 lts/seg.
- DIVISION INTERNA DE LOS DERECHOS : 255,98 acciones

- Nº DE USUARIOS : 195 usuarios
- SUPERFICIE REGADA : 123,76 há.s.
- LONGITUD DEL CANAL : 14,05 km.
- TIPO DE ORGANIZACION : Asociación de Canalistas Regadío Mecánico del Rapel, aprobada por Decreto Supremo Nº 1832 de 1964 y complementado por Decreto Su - premo Nº 94 de 1967.
- PRESIDENTE : Sr. Renato Gallardo
Arturo Pérez Canto s/n. Rapel.

2.- RIO CACHAPOAL (1a. SECCION)

2.1.- CANAL NUEVO CACHAPOAL

- UBICACION DE BOCATOMA: Ribera derecha del río Cachapoal en el predio rol 125-8B de la Comuna de Machalí.
- TIPO DE CAPTACION : En primer término de tipo temporal, para encontrar unos 500 m. aguas arriba del canal, una obra que consiste en dos compuertas - metálicas con mecanismo de mariposa y compuerta de descarga.
- DERECHOS EN EL CAUCE : 36,8 partes de río.
- DIVISION INTERNA DE LOS DERECHOS : 264,43 acciones
- Nº DE USUARIOS : 1.415 regantes
- SUPERFICIE REGADA : 3.285,365 hás.
- LONGITUD DEL CANAL : 110,9 km.
- EQUIVALENCIA DE LA ACCION : 15 lts/seg.
- TIPO DE ORGANIZACION : Asociación de Canalistas, aprobada por Decreto Supremo Nº 2.923 de 1940, inscrita a fs. 23 vta. Nº 44 de 1940, en el Registro - Aguas del Conservador de Bienes Raíces de Rancagua.
- PRESIDENTE : Sr. Luis Venegas Donoso Almarza 340, Rancagua.

2.2.- CANAL COMUN DE SAN JOAQUIN

- UBICACION DE BOCATOMA: Ribera derecha del río, en el predio rol 102-155 de la Comuna de Machalí, aguas provenientes - de la central hidroeléctrica Saúzalito.

- TIPO DE CAPTACION : Marco partidador de hormigón y com
puerta metálica, reparte las -
aguas con el canal Lucano.
- DERECHOS EN EL CAUCE : 68,8 partes de río.
- DIVISION INTERNA DE
LOS DERECHOS : 247,293 acciones
- Nº DE USUARIOS : 556 regantes
- SUPERFICIE REGADA : 1.907,678 hás.
- LONGITUD DEL CANAL : 23,4 km.
- TIPO DE ORGANIZACION : Asociación de Canalistas, aproba
da en 1938, inscrita a fs. 4 Nº8
de 1938 en el Registro Aguas del
Conservador de Bienes Raíces de
Rancagua.
- PRESIDENTE : Sr. John Wormull Gibbs
- DIRECCION ASOCIACION : Cuevas 639, Rancagua.

2.3.- CANAL LUCANO

- UBICACION DE BOCATOMA: Ribera derecha del río, en el -
predio rol 102-155 de la Comuna
de Machalí, aguas provenientes -
de la central hidroeléctrica Sau
zalito.
- TIPO DE CAPTACION : Marco partidador de hormigón y com
puerta metálica, reparte las -
aguas con el Canal Común de San
Joaquín.
- DERECHOS EN EL CAUCE : 57,9599 partes de río
- DIVISION INTERNA DE
LOS DERECHOS : 375,5815 acciones
- Nº DE USUARIOS : 1.026 regantes
- SUPERFICIE REGADA : 3.332,3353 hás.
- LONGITUD DEL CANAL : 70,9 km.

- EQUIVALENCIA DE LA ACCION : 0,1543 partes de río.
- TIPO DE ORGANIZACION : Asociación de Canalistas, aprobada por Decreto Supremo Nº 1.299 de 1932, inscrita a fs. 1 Nº 1 - de 1936 en el Registro Aguas del Conservador de Bienes Raíces de Rancagua.
- PRESIDENTE : Sr. Servando Jordán Fresno Casilla 17, San Fco. Mostazal.

2.4.- CANAL RAFAELINO

- UBICACION DE BOCATOMA: Ribera derecha del río, en el predio rol 102-7 de la Comuna de Machalí, aguas provenientes de la central Sauzalito.
- TIPO DE CAPTACION : Compuerta metálica en estructura de concreto, reparte las aguas con el canal Común (Canal que lleva las aguas del C. Común de San Joaquín y Canal Lucano), tiene a unos 100 m. aguas abajo compuerta de descarga.
- DERECHOS EN EL CAUCE : 76,3156 partes de río.
- Nº DE USUARIOS : 458 regantes
- SUPERFICIE REGADA : 4.529,35 hás.
- LONGITUD DEL CANAL : 88,2 km.
- TIPO DE ORGANIZACION : Asociación de Canalistas de La Compañía, aprobada por Decreto Supremo Nº 684 de 1917 y modificada por Decreto Supremo Nº 2.808 de 1943; inscrita a fs. 1 Nº 1 - de 1922, en el Registro Aguas del Conservador de Bienes Raíces de Rancagua.
- PRESIDENTE : Sr. Sergio Valverde Cristi Av. La Compañía 426, Graneros.

2.5.- CANAL COMPAÑIA

- UBICACION DE BOCATOMA: Se encuentra en la ribera derecha del río, en el predio rol - 102-109 de la Comuna de Machalí, posee una estructura de concreto con compuerta de madera; bocatoma definitiva.
- TIPO DE CAPTACION : Definitiva, compuerta de madera en estructura de concreto.
- DERECHOS EN EL CAUCE : 55,556 acciones o partes de río.
- Nº DE USUARIOS : 1.525 regantes
- SUPERFICIE REGADA : 7.017,240 há.s.
- LONGITUD DEL CANAL : 173 km.
- TIPO DE ORGANIZACION : Asociación de Canalistas de La Compañía, aprobada por Decreto Supremo Nº 2.808 de 1943; inscrita a fs. 1 Nº 1 de 1922, en el Registro de Aguas del Conservador de Bienes Raíces de Rancagua (Inscripción al margen de canal Rafaelino).
- PRESIDENTE : Sr. Sergio Valverde Cristi
La Compañía 426, Graneros.

2.6.- CANAL SAN PEDRO, POBLACION Y DERIVADOS

- UBICACION DE BOCATOMA: Ribera derecha del río, en el predio rol 1406-6 de la Comuna de Rancagua.
- TIPO DE CAPTACION : Definitiva, compuerta metálica en estructura de concreto.
- DERECHOS EN EL CAUCE : 92,9824 acciones
- DIVISION INTERNA DE LOS DERECHOS : 2.725,15 acciones
- Nº DE USUARIOS : 757 regantes

- SUPERFICIE REGADA : 1.745,078 hás.
- LONGITUD DEL CANAL : 45,7 km.
- TIPO DE ORGANIZACION : Asociación de Canalistas, aprobada por Decreto Supremo Nº2068 de 1955; inscrita a fs. 6 vta. Nº 6 de 1956 en el Registro de Aguas del Conservador de Bienes Raíces de Rancagua.
- PRESIDENTE : Sr. Claudio Vergara Olivares Cuevas 639, Rancagua.

2.7.- ASOCIACION CANALES UNIDOS DE LA RIBERA NORPONIENTE DEL RIO CACHAPOAL

- UBICACION DE BOCATOMA: Ribera derecha del río, en el predio rol 1425-13 de la Comuna de Rancagua.
- TIPO DE CAPTACION : Permanente, se compone de un sistema de compuertas con mecanismo de tornillo y engranaje, empujadas en una estructura de cemento.
- DERECHOS EN EL CAUCE : 104,739 acciones o partes de río.
- DIVISION INTERNA DE LOS DERECHOS : De acuerdo a los derechos de cada canal.
- Nº DE USUARIOS : 5 canales
- SUPERFICIE REGADA : 5.227,03 hás.
- LONGITUD DEL CANAL : 4,4 km.
- TIPO DE ORGANIZACION : Comunidad de hecho, organizados internamente los cinco canales que componen esta unión que son Peterson, Punta de Cortés, Vicuñaño, Nuñano e Hijuelas.
- PRESIDENTE : Sr. Tomás García Núñez Almarza 357, Rancagua.

2.8.- CANAL PETERSON

- UBICACION DE BOCATOMA: Ribera derecha del río, canales Nor Poniente del río Cachapoal, para dividirse en el predio rol 1423-10 de la Comuna de Rancagua.
- TIPO DE CAPTACION : Permanente
- DERECHOS EN EL CAUCE : 32,717 acciones o partes de río.
- DIVISION INTERNA DE LOS DERECHOS : 1.233,0 acciones.
- Nº DE USUARIOS : 115 regantes
- SUPERFICIE REGADA : 550,635 hás.
- LONGITUD DEL CANAL : 6,9 km.
- TIPO DE ORGANIZACION : Asociación de Canalistas Canal Peterson, aprobada por Decreto Supremo Nº 1916 de 1949, inscrito a fs. 6 vta. Nº 11 de 1949
- PRESIDENTE : Sr. Günther Klimberg Kurt Almarza 357, Rancagua.

2.9.- CANAL PUNTA DE CORTES

- UBICACION DE BOCATOMA: Ribera derecha del río, Canales Nor Poniente del río Cachapoal, para dividirse en el predio rol 1422-7 de la Comuna de Rancagua.
- TIPO DE CAPTACION : Permanente.
- DERECHOS EN EL CAUCE : 26,389 acciones o partes de río.
- DIVISION INTERNA DE LOS DERECHOS : 78.487,435 acciones.
- Nº DE USUARIOS : 256 regantes
- SUPERFICIE REGADA : 1.787,02 hás.

- LONGITUD DEL CANAL : 20,0 km.
- TIPO DE ORGANIZACION : Asociación de Canalistas, aprobada por Decreto Supremo Nº 2.226 de 1953, inscrita a fs. 9 Nº 11 de 1954, en el Registro Aguas, - del Conservador de Bienes Raíces de Rancagua.
- PRESIDENTE : Sr. Tomás García Núñez
Almarza 357, Rancagua.

2.10.-CANAL NUÑANO

- UBICACION DE BOCATOMA: Ribera derecha del río, Canales Nor Poniente del río Cachapoal, para dividirse en el predio rol UPU-2 de la Comuna de Rancagua.
- TIPO DE CAPTACION : Permanente
- DERECHOS EN EL CAUCE : 12,5 acciones o partes de río.
- DIVISION INTERNA DE LOS DERECHOS : 439 acciones
- Nº DE USUARIOS : 125 regantes
- SUPERFICIE REGADA : 645,04 há.s.
- LONGITUD DEL CANAL : 6,7 km.
- TIPO DE ORGANIZACION : Asociación de Canalistas, aprobada por Decreto Supremo Nº 1685 - de 1953, inscrita a fs. 22 Nº 28 de 1953, en el Registro Aguas - del Conservador de Bienes Raíces de Rancagua.
- PRESIDENTE : Sr. Alejandro Vial Budge
Almarza 357 Rancagua.

2.11.-CANAL VICUÑANO

- UBICACION DE BOCATOMA: Ribera derecha del río, Canales Nor Poniente del río Cachapoal, para dividirse en el predio rol VPU-2 de la Comuna de Rancagua.

- TIPO DE CAPTACION : Permanente.
- DERECHOS EN EL CAUCE : 1,25 partes de río o 12,5 acciones.
- Nº DE USUARIOS : 92 regantes
- SUPERFICIE REGADA : 848,47 hás.
- LONGITUD DEL CANAL : 19,7 km.
- TIPO DE ORGANIZACION : Comunidad de hecho.
- PRESIDENTE : Sr. Samuel Morales Parrao Almarza 357, Rancagua.

2.12.- CANAL HIJUELAS

- UBICACION DE BOCATOMA: Ribera derecha del río, Canales Nor Poniente del río Cachapoal, para dividirse en el predio rol VPU-2 de la Comuna de Rancagua.
- TIPO DE CAPTACION : Permanente
- DERECHOS EN EL CAUCE : 20,633 acciones o partes de río.
- DIVISION INTERNA DE LOS DERECHOS : 900 acciones
- Nº DE USUARIOS : 243 regantes
- SUPERFICIE REGADA : 1.395,865 hás.
- LONGITUD DEL CANAL : 27,2 km.
- TIPO DE ORGANIZACION : Asociación Canal Las Hijuelas, aprobado por Decreto Supremo Nº 3770 de 1935, inscrito a fs. 28 vta. Nº 51 de 1940, en el Registro Aguas del Conservador de Bienes Raíces de Rancagua.
- PRESIDENTE : Sr. Edicio Flores Rojas Almarza 357, Rancagua.

2.13.- CANAL CARRIZAL

- UBICACION DE BOCATOMA: Ribera izquierda del río, en el predio rol 125-4B de la Comuna de Machalí.
- TIPO DE CAPTACION : Rústica, de carácter temporal.
- DERECHOS EN EL CAUCE : No pertenece a la Junta de Vigilancia.
- Nº DE USUARIOS : 1 regante
- SUPERFICIE REGADA : 30,0 há.s.
- LONGITUD DEL CANAL : 1,80 km.
- TIPO DE ORGANIZACION : No existen derechos inscritos.

Observaciones: Riega por este canal La Corporación Nacional Forestal, Reserva Nacional Río - Los Cipreses.

2.14.- CANAL COLIHUES

- UBICACION DE BOCATOMA: Ribera izquierda del río, en el predio rol 38-18 de la Comuna - de Requínoa.
- TIPO DE CAPTACION : Rústica, de carácter temporal.
- DERECHOS EN EL CAUCE : 14,218 acciones o partes de río.
- Nº DE USUARIOS : 4 regantes
- SUPERFICIE REGADA : 140 há.s.
- LONGITUD DEL CANAL : 8,3 km.
- TIPO DE ORGANIZACION : Comunidad de hecho.
- REPRESENTANTE : Sr. Julio Bustamante Bezanilla Colihues.

2.15.- CANAL MAL PASO

- UBICACION DE BOCATOMA: Ribera izquierda del río, en el predio rol 38-3 de la Comuna de Requínoa.
- TIPO DE CAPTACION : Rústica, de carácter temporal.
- DERECHOS EN EL CAUCE : 9,479 acciones o partes de río.
- Nº DE USUARIOS : 1 regante
- SUPERFICIE REGADA : 65,0 hás.
- LONGITUD DEL CANAL : 3,0 km.
- DUEÑO DE LOS DERECHOS: Corporación del Cobre, División El Teniente.

2.16.- ASOCIACION DE CANALES DE LA RIBERA SUR DEL RIO CACHAPOAL

- UBICACION DE BOCATOMA: Ribera izquierda del río, en el predio rol 38-1 de la Comuna de Requínoa.
- TIPO DE CAPTACION : Definitiva, seis compuertas de acero y estructuras de concreto.
- DERECHOS EN EL CAUCE : 43,3649 partes de río, o, -
433.649 acciones.
- DIVISION INTERNA DE LOS DERECHOS : De acuerdo a lo que corresponde a cada canal.
- Nº DE USUARIOS : 9 canales
- SUPERFICIE REGADA : 19.014,65 hás.
- LONGITUD DEL CANAL : 0,35 km.
- TIPO DE ORGANIZACION : Asociación de Canalistas, aprobada por Decretos Nº1.355 y Nº1029 de 1910 y 1929 respectivamente, inscrito a fs. 1 Nº 1 de 1911 y a fs. 1 Nº 1 de 1932, en el Registro Aguas del Conservador de Bienes Raíces de Rengo.

- PRESIDENTE : Sr. Fernando Ovalle Lecaros
Pablo Rubio 108, Requínoa.

Observaciones: Esta Asociación está formada por los canales: Apaltas, Cerro, Comunidad, Crianza, Jordán y Valdés, Perales, Peumal, Río Seco, Gultro, Isla y Zumaeta.

2.17.- CANAL APALTAS

- UBICACION DE BOCATOMA: Ribera izquierda del río, en el predio rol 38-1 de la Comuna de Requínoa.
- TIPO DE CAPTACION : Permanente
- DERECHOS EN EL CAUCE : 85,308 acciones o partes de río.
- DIVISION INTERNA DE LOS DERECHOS : 85,308 acciones.
- Nº DE USUARIOS : 716 regantes
- SUPERFICIE REGADA : 5.436,87 hás.
- LONGITUD DEL CANAL : 84,8 km.
- TIPO DE ORGANIZACION : Pertenece a la Asociación de Canalistas de la Ribera Sur del río Cachapoal.
- DIRECTOR : Sr. Alfonso Domínguez Covarrubias.
Casilla 30 Requínoa.

2.18.- CANAL CERRO

- UBICACION DE BOCATOMA: Ribera izquierda del río, en el predio rol 38-1 de la Comuna de Requínoa.
- TIPO DE CAPTACION : Permanente, unificada con canal Peumal.
- DERECHOS EN EL CAUCE : 62,607 acciones o partes de río, compartidas con canal Peumal.

- DIVISION INTERNA DE LOS DERECHOS : 62,607 acciones
- Nº DE USUARIOS : 216 regantes
- SUPERFICIE REGADA : 2.100,78 hás.
- LONGITUD DEL CANAL : 37,85 km.
- TIPO DE ORGANIZACION : Pertenece a la Asociación de Canalistas de la Ribera Sur del río Cachapoal.
- DIRECTOR : Sr. Osvaldo Errázuriz Matte Casilla 30 Requínoa.

2.19.- CANAL COMUNIDAD

- UBICACION DE BOCATOMA: Ribera izquierda del río, en el predio rol 38-1 de la Comuna de Requínoa.
- TIPO DE CAPTACION : Permanente
- DERECHOS EN EL CAUCE : 77,251 acciones o partes de río.
- DIVISION INTERNA DE LOS DERECHOS : 77,251 acciones
- Nº DE USUARIOS : 441 regantes
- SUPERFICIE REGADA : 3.303,59 hás.
- LONGITUD DEL CANAL : 63,4 km.
- TIPO DE ORGANIZACION : Pertenece a la Asociación de Canalistas de la Ribera Sur del río Cachapoal.
- DIRECTOR : Sr. Leonel Fochefort Ernest Casilla 30 Requínoa.

2.20.- CANAL JORDAN Y VALDES

- UBICACION DE BOCATOMA: Ribera izquierda del río, en el predio rol 38-1 de la Comuna de Requínoa.

- TIPO DE CAPTACION : Permanente
- DERECHOS EN EL CAUCE : 38,507 acciones o partes de río.
- DIVISION INTERNA DE LOS DERECHOS : 38,507 acciones
- Nº DE USUARIOS : 317 regantes
- SUPERFICIE REGADA : 1.305,33 hás.
- LONGITUD DEL CANAL : 29,7 km.
- TIPO DE ORGANIZACION : Pertenece a la Asociación de Canalistas de la Ribera Sur del río Cachapoal.
- DIRECTOR : Sr. Raúl Apablaza Flores
Casilla 30 Requínoa.

2.21.- CANAL CRIANZA

- UBICACION DE BOCATOMA: Ribera izquierda del río, en el predio rol 38-1 de la Comuna de Requínoa.
- TIPO DE CAPTACION : Permanente.
- DERECHOS EN EL CAUCE : 30,189 acciones o partes de río.
- DIVISION INTERNA DE LOS DERECHOS : 30,189 acciones.
- Nº DE USUARIOS : 69 regantes
- SUPERFICIE REGADA : 794,74 hás.
- LONGITUD DEL CANAL : 11,65 km.
- TIPO DE ORGANIZACION : Pertenece a la Asociación de Canalistas de la Ribera Sur del río Cachapoal.
- DIRECTOR : Sr. Vicente Correa Villalobos
Casilla 30 Requínoa.

2.22.- CANAL RIO SECO

- UBICACION DE BOCATOMA: Ribera izquierda del río, en el predio rol 38-1 de la Comuna de Requínoa.
- TIPO DE CAPTACION : Permanente, estructura de concreto con compuertas.
- DERECHOS EN EL CAUCE : 94,787 acciones o partes de río.
- DIVISION INTERNA DE LOS DERECHOS : 94,787 acciones
- Nº DE USUARIOS : 410 regantes
- SUPERFICIE REGADA : 3.478,93 há.s.
- LONGITUD DEL CANAL : 66,1 km.
- TIPO DE ORGANIZACION : Pertenece a la Asociación de Canalistas de la Ribera Sur del río Cachapoal.
- DIRECTOR : Sr. Gonzalo Reyes Arrieta
Casilla 30, Requínoa.

2.23.- CANAL PERALES

- UBICACION DE BOCATOMA: Ribera izquierda del río, en el predio rol 38-1 de la Comuna de Requínoa.
- TIPO DE CAPTACION : Permanente
- DERECHOS EN EL CAUCE : 18,957 acciones o partes de río.
- DIVISION INTERNA DE LOS DERECHOS : 18,957 acciones.
- Nº DE USUARIOS : 157 regantes
- SUPERFICIE REGADA : 390,2 há.s.
- LONGITUD DEL CANAL : 16,6 km.
- TIPO DE ORGANIZACION : Pertenece a la Asociación de Canalistas de la Ribera Sur del río Cachapoal.
- DIRECTOR : Sr. Roberto Witting Jenkins
Casilla 30 Requínoa.

2.24.- CANAL PEUMAL

- UBICACION DE BOCATOMA: Ribera izquierda del río, en el predio rol 38-1 de la Comuna de Requínoa.
- TIPO DE CAPTACION : Permanente, unificada con canal Cerro.
- DERECHOS EN EL CAUCE : 62,607 acciones o partes de río compartidos con canal Cerro.
- DIVISION INTERNA DE LOS DERECHOS : 62,607 acciones.
- Nº DE USUARIOS : 171 regantes
- SUPERFICIE REGADA : 1.496,2 há.s.
- LONGITUD DEL CANAL : 32,8 km.
- TIPO DE ORGANIZACION : Pertenece a la Asociación de Canalistas de la Ribera Sur del río Cachapoal.
- DIRECTOR : Sr. Sergio Correa Leliva Casilla 30 Requínoa.

2.25.- CANAL GULTRO

- UBICACION DE BOCATOMA: Ribera izquierda del río, en el predio rol 38-1 de la Comuna de Requínoa.
- TIPO DE CAPTACION : Permanente
- DERECHOS EN EL CAUCE : 11,825 acciones o partes de río.
- DIVISION INTERNA DE LOS DERECHOS : 11,825 acciones
- Nº DE USUARIOS : 312 regantes
- SUPERFICIE REGADA : 451,14 há.s.
- LONGITUD DEL CANAL : 7,10 km.

- TIPO DE ORGANIZACION : Pertenece a la Asociación de Canalistas de la Ribera Sur del río Cachapoal.
- DIRECTOR : Sr. Horacio Mujica Mujica
Casilla 30 Requínoa.

2.26.- CANAL ISLA Y ZUMAETA

- UBICACION DE BOCATOMA: Ribera izquierda del río, en el predio rol 38-1 de la Comuna de Requínoa.
- TIPO DE CAPTACION : Permanente.
- DERECHOS EN EL CAUCE : 14,218 acciones o partes de río.
- Nº DE USUARIOS : 151 regantes
- SUPERFICIE REGADA : 580,04 hás.
- LONGITUD DEL CANAL : 15,20 km.
- TIPO DE ORGANIZACION : Pertenece a la Asociación de Canalistas de la Ribera Sur del río Cachapoal.
- DIRECTOR : Sr. Julio Lezaeta Silva
Casilla 30 Requínoa.

2.27.- CANAL LA CARIDAD

- UBICACION DE BOCATOMA: Ribera izquierda del río, en el predio rol 13-2 de la Comuna de Olivar.
- TIPO DE CAPTACION : Aprovechando en encauzamiento del Canal Olivar, sacan el agua por medio de un tubo de 60 cm. de diámetro.
- DERECHOS EN EL CAUCE : No pertenece a la Junta de Vigilancia. Posee en el río 0,4042 partes de río.

- DIVISION INTERNA DE LOS DERECHOS : 0,4042 partes de río.
- Nº DE USUARIOS : 129 regantes
- SUPERFICIE REGADA : 31,23 hás.
- LONGITUD DEL CANAL : 1,9 km.
- TIPO DE ORGANIZACION : Comunidad de hecho.
- PRESIDENTE : Sr. Pedro Fernández Acevedo Población Lo Conty, Gultro.

2.28.- CANAL OLIVAR

- UBICACION DE BOCATOMA: Ribera izquierda del río, en el predio rol 13-2 de la Comuna de Olivar.
- TIPO DE CAPTACION : Encauzamiento temporal y estructura de concreto con compuertas metálicas.
- DERECHOS EN EL CAUCE : 4,2654 partes de río o 42,654 - acciones.
- DIVISION INTERNA DE LOS DERECHOS : 1.201,4935 acciones
- Nº DE USUARIOS : 554 regantes
- SUPERFICIE REGADA : 1.874,33 hás.
- LONGITUD DEL CANAL : 47,50 km.
- EQUIVALENCIA DE LA ACCION : Para el riego de 1,56 hás.
- TIPO DE ORGANIZACION : Asociación Canal Olivar, aprobada por Decreto Nº 3834 de 1941, inscrita a fs. 121 Nº 79 de 1942, en el Registro Aguas del Conservador de Bienes Raíces de Rengo.
- PRESIDENTE : Sr. Ezio Venegas Venegas Correo Olivar.

2.- RIO CACHAPOAL (2a SECCION)2.1.- CANAL LO MIRANDA

- UBICACION DE BOCATOMA: En la ribera derecha del río, -
aguas abajo de la confluencia
del Estero La Cadena, a un cos-
tado del camino, frente al pre-
dio 162-7 A de la Comuna de -
Doñihue.
- TIPO DE CAPTACION : Permanente, con 2 compuertas me-
tálicas sobre estructura de con-
creto.
- DERECHOS EN EL CAUCE : 2.035 acciones.
- Nº DE USUARIOS : 1.095 regantes
- SUPERFICIE REGADA : 784,1645 há.s.
- LONGITUD DEL CANAL : 43,4 km.
- TIPO DE ORGANIZACION : Comunidad de hecho.
- PRESIDENTE : Sr. Antonio Alcaino Espinoza
Tucapel Nº 90, Pobl. Braden
Rancagua.

2.2.- CANAL ISLA GRANDE

- UBICACION DE BOCATOMA: Ribera derecha del río, en el
predio rol 126-2 de la Comuna
de Doñihue.
- TIPO DE CAPTACION : Rústica, de carácter temporal.
- DERECHOS EN EL CAUCE : 600 acciones
- DIVISION INTERNA DE
LOS DERECHOS : 600 acciones
- Nº DE USUARIOS : 96 regantes
- SUPERFICIE REGADA : 265,8320 há.s.

- LONGITUD DEL CANAL : 4,7 km.
- TIPO DE ORGANIZACION : Comunidad de Aguas, inscrita a fs. 4 Nº 6 de 1985, del registro aguas del Conservador de Bienes Raíces de Rancagua.
- PRESIDENTE : Sr. Alejandro Díaz Poblete Caballeriza Fundo El Alamo Lo Miranda.

2.3.- CANAL DOÑIHUE Y PARRAL

- UBICACION DE BOCATOMA: Ribera derecha del río en el predio rol 83-16 de la Comuna de Doñihue.
- TIPO DE CAPTACION : Permanente, compuerta metálica - con estructura de concreto.
- DERECHOS EN EL CAUCE : 3.400 acciones.
- Nº DE USUARIOS : 566 regantes
- SUPERFICIE REGADA : 3.330,991 hás.
- LONGITUD DEL CANAL : 46,3 km.
- TIPO DE ORGANIZACION : Asociación de Canalistas del Canal Doñihue y Parral, aprobada por Decreto Supremo Nº 21 de 1969, inscrita a fs. 11 vta. Nº 20 de 1969, del Registro de Aguas, del Conservador de Bienes Raíces de Rancagua.
- PRESIDENTE : Sr. Luis Fuchslochen R. Avda. Rancagua Nº 733, Doñihue.

Observaciones: Del Canal Doñihue y Parral derivan los siguientes canales: Doñihue, Parral, Quimávida, Lo de Cuevas, Correano.

2.4.- CANAL LO DE CUEVAS Y PARRAL

- UBICACION DE BOCATOMA: Ribera derecha del río, en el predio rol 50-1 de la Comuna de Doñihue.
- TIPO DE CAPTACION : Rústica, de carácter temporal.
- DERECHOS EN EL CAUCE : 1.830 acciones
- DIVISION INTERNA DE LOS DERECHOS : 903 acciones
- Nº DE USUARIOS : 237 regantes
- SUPERFICIE REGADA : 1.133,83 hás.
- LONGITUD DEL CANAL : 13,1 km.
- TIPO DE ORGANIZACION : Asociación de Canalistas del canal Lo De Cuevas y Parral, inscrita a fs. 25 Nº 42 de 1941 en el registro aguas del Conservador de Bienes Raíces de Rancagua.
- PRESIDENTE : Sr. Eduardo Ortíz Marcó
Emilio Cuevas 451, Doñihue.

2.5.- CANAL COLTAUCO-MONTEGRANDE

- UBICACION DE BOCATOMA: Ribera derecha del río Cachapoal, en el predio rol 111-2 de la Comuna de Coltauco.
- TIPO DE CAPTACION : Rústica, de carácter temporal.
- DERECHOS EN EL CAUCE : 1.710 acciones
- Nº DE USUARIOS : 957 regantes
- SUPERFICIE REGADA : 982,9 hás.
- LONGITUD DEL CANAL : 42,6 km.
- TIPO DE ORGANIZACION : Comunidad de hecho.
- ENCARGADO : Sr. Nibaldo Barrientos Díaz
Coltauco.

2.6.- CANAL EL ALMENDRO

- UBICACION DE BOCATOMA: Ribera derecha del río, en el predio rol 111-2 de la Comuna de Coltauco.
- TIPO DE CAPTACION : Permanente, compuerta de madera en estructura de concreto.
- DERECHOS EN EL CAUCE : 500 acciones
- Nº DE USUARIOS : 190 regantes
- SUPERFICIE REGADA : 275,39 hás.
- LONGITUD DEL CANAL : 8,10 km.
- TIPO DE ORGANIZACION : Asociación de Canalistas aprobada por Decreto Supremo Nº 1853 de 1963 y Nº 799 de 1980, inscritos a fs. 42 Nº 55 de 1963 y fs. 41 - Nº 42 de 1980, respectivamente, en el registro Aguas del Conservador de Bienes Raíces de Rancagua.
- PRESIDENTE : Sr. Arturo Miranda Pérez Coltauco.

2.7.- CANAL LOS BAJOS

- UBICACION DE BOCATOMA: Ribera derecha del río, en el predio UP-61 de la Comuna de Coltauco.
- TIPO DE CAPTACION : Rústica, de carácter temporal.
- DERECHOS EN EL CAUCE : Sin derechos.
- Nº DE USUARIOS : 5 regantes
- SUPERFICIE REGADA : 9 hás.
- LONGITUD DEL CANAL : 2,9 km.
- TIPO DE ORGANIZACION : Comunidad de hecho.
- DIRECTOR : Sr. Jorge Elizondo Coltauco.

2.8.- CANAL COPEQUEN

- UBICACION DE BOCATOMA: Ribera izquierda del río, en el predio rol 18-34 de la Comuna de Olivar.
- TIPO DE CAPTACION : Rústica, de carácter temporal.
- DERECHOS EN EL CAUCE : 500 acciones
- Nº DE USUARIOS : 227 regantes
- SUPERFICIE REGADA : 544,7 hás.
- LONGITUD DEL CANAL : 15,3 km.
- TIPO DE ORGANIZACION : Comunidad de hecho.
- PRESIDENTE : Sr. Jaime Ureta Greene ;
Casilla 8 Coinco.

2.9.- CANAL MILLAHUE

- UBICACION DE BOCATOMA: Ribera izquierda del río, a unos 800 metros aguas arriba de la bocomatoma del canal Punta del Viento.
- TIPO DE CAPTACION : Rústica, de carácter temporal.
- DERECHOS EN EL CAUCE : No tiene.
- Nº DE USUARIOS : 8 regantes
- SUPERFICIE REGADA : 10,52 hás.
- LONGITUD DEL CANAL : 1,30 km.
- TIPO DE ORGANIZACION : Comunidad de hecho.
- REPRESENTANTE : Sr. Luis Morales Morales
Millahue, San Vicente T.T.

2.10.- CANAL PUNTA DEL VIENTO (Canal Zúñiga y Canal Toquihua)

- UBICACION DE BOCATOMA: Ribera izquierda del río, en el predio rol 242-13 de la Comuna de San Vicente de T.T.
- TIPO DE CAPTACION : Rústica, de carácter temporal.
- DERECHOS EN EL CAUCE : 1800 acciones canal Zúñiga y 1.800 acciones canal Toquihua.
- Nº DE USUARIOS : 641 regantes (275 regantes C.Zúñiga.
366 regantes C.Toquihua.)
- SUPERFICIE REGADA : 1.452,41 Hás.(479,63 hás.C.Zúñiga
972,78 hás.C.Toquihua.)
- LONGITUD DEL CANAL : 56,48 km. (18,13 km. C.Zúñiga
38,35 km. C.Toquihua.)
- TIPO DE ORGANIZACION : Comunidad de hecho.
- PRESIDENTE : Sr. Luis Peralta Acevedo
Correo Zúñiga, San Vicente T.T.

Observaciones: Los canales Zúñiga y Toquihua dividen sus aguas mediante un marco partidior con compuertas.

2.11.- CANAL MONTE LORENZO

- UBICACION DE BOCATOMA: Ribera izquierda del río, en el predio rol 232-1 de la Comuna de San Vicente de T.T.
- TIPO DE CAPTACION : Rústica, de carácter temporal.
- DERECHOS EN EL CAUCE : 350 acciones
- Nº DE USUARIOS : 125 regantes
- SUPERFICIE REGADA : 239,09 hás.
- LONGITUD DEL CANAL : 8,7 km.

- TIPO DE ORGANIZACION : Comunidad de hecho.
- PRESIDENTE : Sr. Alfonso Orellana Arce
Casilla 156, San Vicente T.T.

ESTERO LA CADENA

2.12.- CANAL TUNICHE

- UBICACION DE BOCATOMA: Ribera derecha del Estero, en el predio rol 139-522 de la Comuna de Graneros.
- TIPO DE CAPTACION : Rústico de carácter temporal.
- DERECHOS EN EL CAUCE : 160 acciones
- Nº DE USUARIOS : 39 regantes
- SUPERFICIE REGADA : 197,23 hás.
- LONGITUD DEL CANAL : 4,5 km.
- TIPO DE ORGANIZACION : Comunidad de hecho.
- REPRESENTANTE : Sr. Víctor Alamos Montero
Reserva Sta. Rosa de Tuniche.

2.13.- CANAL CHANCON

- UBICACION DE BOCATOMA: Ribera derecha del Estero, en el predio rol 418-16 de la Comuna de Graneros.
- TIPO DE CAPTACION : Rústica, de carácter temporal.
- DERECHOS EN EL CAUCE : 866 acciones.
- Nº DE USUARIOS : 164 regantes
- SUPERFICIE REGADA : 934,01 hás.
- LONGITUD DEL CANAL : 17,5 km.

- TIPO DE ORGANIZACION : Comunidad de hecho.
- ENCARGADO : Sr. Enrique González Vilos Chancón.

2.14.- CANAL BOMBA FUNDO LA RAMIRANA

- UBICACION DE BOCATOMA: Ribera derecha del Estero, en el predio rol 1419-50 de la Comuna de Rancagua.
- TIPO DE CAPTACION : Mecánica.
- DERECHOS EN EL CAUCE : 300 acciones
- Nº DE USUARIOS : 1 regante
- SUPERFICIE REGADA : 9,0 hás.
- LONGITUD DEL CANAL : 23,5 km.
- DUEÑO DE LA BOMBA : Sr. Ernesto Jorquera Arro

ESTERO IDAHUE O PUREN

2.15.- CANAL SAN LUIS DE IDAHUE

- UBICACION DE BOCATOMA: Ribera derecha del Estero, en el predio rol 54-2 B de la Comuna - de Coltauco.
- TIPO DE CAPTACION : Rústica, de carácter temporal.
- Nº DE USUARIOS : 107 regantes
- SUPERFICIE REGADA : 257,1 hás.
- LONGITUD DEL CANAL : 8,2 km.
- TIPO DE ORGANIZACION : Comunidad de hecho
- ENCARGADO : Sr. Carlos Reckman García Coltauco.

2.16.- CANAL SANTA INES

- UBICACION DE BOCATOMA: Ribera izquierda del Estero, en el predio rol 106-11 A de la Comuna de Coltauco.
- TIPO DE CAPTACION : Rústica, de carácter temporal.
- Nº DE USUARIOS : 1 regante
- SUPERFICIE REGADA : 10 há.s.
- LONGITUD DEL CANAL : 0,95 km.
- TIPO DE ORGANIZACION : Sin inscripción legal.
- DUEÑO DE CAPTACION : Sr. René Garcés y Cía. Ltda. Coltauco.

2.17.- CANAL SANTA MARGARITA

- UBICACION DE BOCATOMA: Ribera derecha del Estero, en el predio rol 106-11A de la Comuna de Coltauco.
- TIPO DE CAPTACION : Rústica, de carácter temporal.
- Nº DE USUARIOS : 1 regante
- SUPERFICIE REGADA : 12,0 há.s.
- LONGITUD DEL CANAL : 0,95 km.
- TIPO DE ORGANIZACION : Sin inscripción.
- DUEÑO DE CAPTACION : Sra. Eloisa Auger Allendes Coltauco.

2.18.- CANAL LA HIGUERA

- UBICACION DE BOCATOMA: Ribera derecha del Estero, en el predio rol 106-19 de la Comuna de Coltauco.
- TIPO DE CAPTACION : Rústica, de carácter temporal.

- Nº DE USUARIOS : 3 regantes
- SUPERFICIE REGADA : 46 há.s.
- LONGITUD DEL CANAL : 1,6 km.
- TIPO DE ORGANIZACION : Comunidad de hecho.
- ENCARGADO : Sr. Héctor Elizondo Coltauco.

ESTERO IDAHUE O PUREN

2.19.- CANAL EL MOLINO O PEUMAL

- UBICACION DE BOCATOMA: En la ribera derecha del Estero, en el predio rol 88-7 de la Comuna de Coltauco.
- TIPO DE CAPTACION : Rústica, de carácter temporal.
- Nº DE USUARIOS : 245 regantes
- SUPERFICIE REGADA : 400,76 há.s.
- LONGITUD DEL CANAL : 12,7 km.
- TIPO DE ORGANIZACION : Comunidad de hecho.
- ENCARGADO : Sr. Orlando Baeza Cáceres Coltauco.

2.20.- CANAL FUNDO SAN LUIS

- UBICACION DE BOCATOMA: Ribera derecha del estero, en el predio rol 54-2A de la Comuna de Coltauco.
- TIPO DE CAPTACION : Rústica, de carácter temporal.
- Nº DE USUARIOS : 3 regantes
- SUPERFICIE REGADA : 49,0 há.s.
- LONGITUD DEL CANAL : 1,0 km.

- TIPO DE ORGANIZACION : Comunidad de hecho.
- ENCARGADO : Sr. Juan Alfagense Cabrera Coltauco.

ESTERO PUREN O IDAHUE

2.21.- CANAL LO ULLOA

- UBICACION DE BOCATOMA: Ribera derecha del Estero, captación común con canal Sánchez Rivera, en el predio rol 1-8C, de la Comuna de Coltauco.
- TIPO DE CAPTACION : Permanente, con compuertas de admisión y descarga.
- Nº DE USUARIOS : 57 regantes
- SUPERFICIE REGADA : 88,05 há.s.
- LONGITUD DEL CANAL : 1,6 km.
- TIPO DE ORGANIZACION : Comunidad de hecho.
- PRESIDENTE : Sr. Caupolicán González Coltauco.

2.22.- CANAL LA CUEVANA

- UBICACION DE BOCATOMA: En la ribera izquierda del Estero Purén y Idahue, en el predio rol 88-12 de la Comuna de Coltauco.
- TIPO DE CAPTACION : Bocatoma rústica, de carácter temporal.
- Nº DE USUARIOS : 34 regantes
- SUPERFICIE REGADA : 90,7 há.s.
- LONGITUD DEL CANAL : 5,5 km.
- TIPO DE ORGANIZACION : Comunidad de hecho.
- ENCARGADO : Sr. Carlos Reckman Coltauco.

2.23.- CANAL PUREN

- UBICACION DE BOCATOMA: Ribera derecha del Estero, en el predio rol 101-28 de la Comuna - de Coltauco.
(Se ingresa por camino a Rincona de de Parral).
- TIPO DE CAPTACION : Compuerta metálica en estructura de hormigón.
- Nº DE USUARIOS : 70 regantes
- SUPERFICIE REGADA : 34,01 há.s.
- LONGITUD DEL CANAL : 3,5 km.
- TIPO DE ORGANIZACION : Comunidad de hecho.
- ENCARGADO : Sr. Javier Lizana Marambio Coltauco.

2.24.- CANAL MARIN

- UBICACION DE BOCATOMA: Ribera izquierda del Estero, en el predio rol 98-30 de la Comuna de Coltauco (a unos 150 m. aguas abajo paso peatonal sobre el Estero).
- TIPO DE CAPTACION : Rústica, de carácter temporal.
- Nº DE USUARIOS : 3 regantes
- SUPERFICIE REGADA : 3,8 há.s.
- LONGITUD DEL CANAL : 0,6 km.
- TIPO DE ORGANIZACION : Comunidad de hecho.
- ENCARGADO : Sr. Pedro Meneses Coltauco.

2.25.- CANAL MAITENES

- UBICACION DE BOCATOMA: Ribera izquierda del Estero, en el predio rol 98-8 de la Comuna de Coltauco.

- TIPO DE CAPTACION : Rústica, de carácter temporal.
- Nº DE USUARIOS : 3 regantes
- SUPERFICIE REGADA : 2,5 hás.
- LONGITUD DEL CANAL : 0,5 km.
- TIPO DE ORGANIZACION : Comunidad de hecho.
- ENCARGADO : Sr. Pedro Meneses Coltauco.

2.26.- CANAL SANCHEZ RIVERA

- UBICACION DE BOCATOMA: Ribera derecha del Estero, en conjunto con canal Rinconada Lo Ulloa, en el predio rol 1-8C de la Comuna de Coltauco.
- TIPO DE CAPTACION : Compuertas metálicas en estructura de concreto.
- Nº DE USUARIOS : 714 regantes
- SUPERFICIE REGADA : 824,83 hás.
- LONGITUD DEL CANAL : 34,15 km.
- TIPO DE ORGANIZACION : Comunidad de hecho.
- ENCARGADO : Sr. Carlos Salit Corrales Coltauco.

2.- RIO CACHAPOAL (3a. SECCION)

2.1.- CANAL EL PUEBLO DE PEUMO

- UBICACION DE BOCATOMA: Ribera derecha del río, en el predio rol UP-80 de la Comuna de Coltauco.
- TIPO DE CAPTACION : Permanente, de concreto con compuertas metálicas.
- DERECHOS EN EL CAUCE : 240 acciones permanentes y 30 acciones eventuales.
- DIVISION INTERNA DE LOS DERECHOS : 12.272 acciones.
- Nº DE USUARIOS : 558 regantes
- SUPERFICIE REGADA : 907,351 hás.
- LONGITUD DEL CANAL : 20,25 km.
- EQUIVALENCIA DE LA ACCION : A razón de 20 acciones por cuadra.
- TIPO DE ORGANIZACION : Asociación de Canalistas, aprobada por Decreto Supremo Nº 2454 de 1961, inscrita a fs. 1 Nº 1 de 1962 en el Registro de Aguas del Conservador de Bienes Raíces de Peumo.
- PRESIDENTE : Sr. José María Ortega Arcauz Casilla 61, Peumo. Fono 598.

Observaciones: Tiene bocatoma unificada con canales, Co - dao, Las Cabras, Aguas Claras y Cocalán.

2.2.- CANAL AGUAS CLARAS

- UBICACION DE BOCATOMA: Ribera derecha del río, en el predio rol UP-80 de la Comuna de Coltauco.

- TIPO DE CAPTACION : Definitiva, en común con canales Codao, Peumo, Las Cabras y Cocalán, se separan en el mismo predio por medio de marco partidior de aguja.
- DERECHOS EN EL CAUCE : 888 acciones permanentes y 42 acciones eventuales en conjunto con canales Codao y Las Cabras.
- Nº DE USUARIOS : 115 regantes
- SUPERFICIE REGADA : 1.580,75 hás.
- LONGITUD DEL CANAL : 20,5 kms.
- TIPO DE ORGANIZACION : Pertenece a la Asociación de Canales Unidos Codao, Las Cabras y Aguas Claras, aprobada por Decreto Supremo Nº 195 de 1939, inscrita a fs. 1 Nº 1 de 1939, en el Registro Aguas del Conservador de Bienes Raíces de Peumo.
- PRESIDENTE : Sr. Recaredo Ossa Errázuriz Avda. España Nº 25, Peumo.

2.3.- CANAL CODAO

- UBICACION DE BOCATOMA: Ribera derecha del río, en conjunto con canal Las Cabras, del cual se separa hacia la izquierda por medio de un marco partidior en el predio rol 41-43A de la Comuna de Peumo.
- TIPO DE CAPTACION : Permanente, posee marcos partidiores, compuertas metálicas y estructura de concreto.
- DERECHOS EN EL CAUCE : 888 acciones permanentes y 42 eventuales, derechos en conjunto con canales Las Cabras y Aguas Claras.
- Nº DE USUARIOS : 200 regantes
- SUPERFICIE REGADA : 1.466,25 hás.

- LONGITUD DEL CANAL : 13,25 km.
- TIPO DE ORGANIZACION : Pertenece a la Asociación de Canales Unidos Codao, Las Cabras y Aguas Claras, aprobada por Decreto Supremo Nº 195 de 1939, inscrita a fs. 1 Nº 1 de 1939, en el registro Aguas del Conservador de Bienes Raíces de Peumo.
- PRESIDENTE : Sr. Recaredo Ossa Errázuriz
Avda. España Nº 25, Peumo.

2.4.- CANAL LAS CABRAS

- UBICACION DE BOCATOMA: Ribera derecha del río, en el predio rol UP-80 de la Comuna de Coltauco.
- TIPO DE CAPTACION : Permanente, de concreto con compuertas metálicas.
- DERECHOS EN EL CAUCE : 888 acciones permanentes y 42 acciones eventuales en conjunto con los canales Codao y Aguas Claras.
- Nº DE USUARIOS : 552 regantes
- SUPERFICIE REGADA : 4.181,05 hás.
- LONGITUD DEL CANAL : 47,20 km.
- TIPO DE ORGANIZACION : Pertenece a la Asociación de Canales Unidos Codao, Las Cabras y Aguas Claras, aprobada por Decreto Supremo Nº 195 de 1939, inscrita a fs. 1 Nº 1 de 1939, en el Registro Aguas del Conservador de Bienes Raíces de Peumo.
- PRESIDENTE : Sr. Recaredo Ossa Errázuriz
Avda España Nº 25, Peumo.

Observaciones: Tiene bocatoma unificada con los canales, El Pueblo de Peumo, Codao, Las Cabras y Aguas Claras.

2.5.- CANAL COCALAN

- UBICACION DE BOCATOMA: Ribera derecha del río, en el predio rol UP-80 de la Comuna de Coltauco.
- TIPO DE CAPTACION : Permanente, de concreto con compuertas metálicas.
- DERECHOS EN EL CAUCE : 800 acciones permanentes y 400 acciones eventuales.
- Nº DE USUARIOS : 1.431 regantes
- SUPERFICIE REGADA : 6.996,01 hás.
- LONGITUD DEL CANAL : 241,2 km.
- TIPO DE ORGANICACION : Asociación de Canalistas, aprobada por Decreto Supremo Nº 2460 de 1956, inscrito a fs. 5 vta. Nº 4, de 1957 en el Registro Aguas del Conservador de Bienes Raíces de Peumo.
- PRESIDENTE : Sr. Hernán Peró Torres.
Casilla 36, Las Cabras

Observaciones: Tiene bocatoma unificada con los canales, El Pueblo de Peumo, Codao, Las Cabras y Aguas Claras.

2.6.- CANAL ALMAHUE

- UBICACION DE BOCATOMA: Ribera izquierda del río, en la confluencia del Estero Zamorano con el río Cachapoal.
- TIPO DE CAPTACION : Rústica de carácter temporal, a unos 500 m. de su captación en el río vierte sus aguas al Estero Cucharón, donde 700 m. más abajo se forma definitivamente el canal.
- DERECHOS EN EL CAUCE : 1.188 acciones permanentes y 112 acciones eventuales.

- Nº DE USUARIOS : 978 regantes
- SUPERFICIE REGADA : 6.854,36 hás.
- LONGITUD DEL CANAL : 40,38 km.
- TIPO DE ORGANIZACION : Asociación de Canalistas aprobada por Decreto Nº 1329 de 1935, inscrita a fs. 3 vta. Nº 2 de 1938 - en el Registro Aguas del Conservador de Bienes Raíces de San Vicente de T.T.
- PRESIDENTE : Sr. Ismael Pereira Lyon Agustinas 1070 Of. 112, Santiago.

Observaciones: Se estima que el canal Almahue recibe un 60% de sus aguas del Estero Zamorano, un 15% del Estero Cucharón y un 25% del río Cachapoal.

El canal en su mayor trayecto va profundo, esto hace que para regar sus usuarios utilicen bombas y ruedas hidráulicas.

2.7.- CANAL EL MOLINO

- UBICACION DE BOCATOMA: Ribera izquierda del río, en el predio rol 11-2 de la Comuna de Pichidegua.
- TIPO DE CAPTACION : Rústica, de carácter temporal.
- DERECHOS EN EL CAUCE : 136 acciones permanentes y 4 acciones eventuales.
- Nº DE USUARIOS : 238 regantes
- SUPERFICIE REGADA : 825,46 hás.
- LONGITUD DEL CANAL : 4,5 km.
- TIPO DE ORGANIZACION : Comunidad de hecho.
- PRESIDENTE : Sr. Manuel Solís Escobar Correo Pichidegua.

2.8.- CANAL PICHIDEGUA

- UBICACION DE BOCATOMA: Ribera izquierda del río, entre los predios roles 22-31 y UP-A de la Comuna de Pichidegua.
- TIPO DE CAPTACION : Rústica, de carácter temporal.
- DERECHOS EN EL CAUCE : 332 acciones permanentes y 18 acciones eventuales.
- Nº DE USUARIOS : 409 regantes
- SUPERFICIE REGADA : 1.103,89 hás.
- LONGITUD DEL CANAL : 25,09 km.
- TIPO DE ORGANIZACION : Asociación de Canalistas, aprobado por Decreto Supremo Nº 2.186 de 1943, inscrito a fs. 1 vta. - Nº 2 de 1944, en el Registro - Aguas del Conservador de Bienes Raíces de San Vicente de T.T.
- PRESIDENTE : Sr. Andrés Larrain Barros Casilla 10 Pichidegua.

2.9.- CANAL VILLELANO

- UBICACION DE BOCATOMA: Ribera izquierda del río, en el predio rol 11-37 de la Comuna de Pichidegua.
- TIPO DE CAPTACION : Rústica, de carácter temporal.
- DERECHOS EN EL CAUCE : 248 acciones permanentes y 32 acciones eventuales.
- DIVISION INTERNA DE LOS DERECHOS : 1.734,12 acciones.
- Nº DE USUARIOS : 391 regantes
- SUPERFICIE REGADA : 1.875,44 hás.
- LONGITUD DEL CANAL : 10,40 km.
- EQUIVALENCIA DE LA ACCION : 1,5 lts/seg.

- TIPO DE ORGANIZACION : Comunidad de hecho
- PRESIDENTE : Sr. Juan Solís Maturana
Casilla 16 Pichidegua.

2.10.- CANAL SANTA ELENA O LAS PATAGUAS

- UBICACION DE BOCATOMA: Ribera izquierda del río, en el predio rol 35-6 de la Comuna de Pichidegua.
- TIPO DE CAPTACION : Rústica, de carácter temporal.
- DERECHOS EN EL CAUCE : 16 acciones permanentes y 4 acciones eventuales.
- Nº DE USUARIOS : 16 regantes
- SUPERFICIE REGADA : 123,32 hás.
- LONGITUD DEL CANAL : 5,25 km.
- TIPO DE ORGANIZACION : Comunidad de hecho.
- PRESIDENTE : Sr. Luis Sánchez Carroza
Correo Pataguas Cerro-Pichidegua.

3.- RIO CLARO DE RENGO (1ra. SECCION)

3.1.- CANAL BOLLENAR

- UBICACION DE BOCATOMA: Ribera izquierda del río, en el predio rol 221-64 de la Comuna de Rengo.
- TIPO DE CAPTACION : Rústica, de carácter temporal.
- DERECHOS EN EL CAUCE : 22 acciones, adquiridas desde el ex-canal La Isla.
- Nº DE USUARIOS : 1 regante.
- SUPERFICIE REGADA : 20,0 hás.
- LONGITUD DEL CANAL : 4,2 km.

Observaciones: Derechos no inscritos, de la Reserva Las Nieves, de propiedad de don Manuel Goycolea Espoz. Casilla 177, Rengo.

3.2.- CANAL CENTRAL LAS NIEVES

- UBICACION DE BOCATOMA: Ribera derecha del río, en el predio rol 221-64 de la Comuna de Rengo.
- TIPO DE CAPTACION : Definitiva, barrera de concreto con vertedero.
- DERECHOS EN EL CAUCE : 8 m³/seg., autorizados por Decreto Supremo de 1912, para generar 500 kw-hora.
- LONGITUD DEL CANAL : 0,8 km.
- DUEÑO DEL DERECHO : Compañía General de Electricidad Industrial
Casilla 54, Rengo.

3.3.- CANAL POPETA

- UBICACION DE BOCATOMA: Ribera izquierda del río, en el predio rol 221-64 de la Comuna de Rengo.

- TIPO DE CAPTACION : Rústica de carácter temporal.
- DERECHOS EN EL CAUCE : 784,0 acciones.
- DIVISION INTERNA DE
LOS DERECHOS : 814 acciones
- Nº DE USUARIOS : 38 regantes
- SUPERFICIE REGADA : 510,45 hás.
- LONGITUD DEL CANAL : 15,3 km.
- TIPO DE ORGANIZACION : Comunidad de Aguas, aprobada por
Decreto MOP. Nº 105 de 1957, ins-
crita a fs. 2 vta. Nº 3 de 1962
en el Registro Aguas del Conserva-
dor de Bienes Raíces de Rengo.
- PRESIDENTE : José Miguel Goycolea Figueroa
Casilla 177 Rengo.

Observaciones: En este momento tiene bocatoma común con
Canal Molinana.

3.4.- CANAL MOLINANA

- UBICACION DE BOCATOMA: Ribera izquierda del río, en el -
predio rol 221-64 de la Comuna de
Rengo.
- TIPO DE CAPTACION : Actualmente se deriva del canal -
Popeta, distribución que se hace
rústicamente.
- DERECHOS EN EL CAUCE : 81,0 acciones, otorgadas por De-
creto Nº 103 de 1957 M.O.P.
- Nº DE USUARIOS : 27 regantes
- SUPERFICIE REGADA : 128,3 hás.
- LONGITUD DEL CANAL : 6,6 km.
- TIPO DE ORGANIZACION : Comunidad de hecho.
- PRESIDENTE : Sr. José Miguel Goycolea Figueroa
Casilla 177, Rengo.

3.5.- CANAL TALHUEN

- UBICACION DE BOCATOMA: Ribera derecha del río, en el predio rol 221-64 de la Comuna de Rengo.
- TIPO DE CAPTACION : Rústica, de carácter temporal.
- DERECHOS EN EL CAUCE : 4,0 acciones
- Nº DE USUARIOS : 1 regante (Reserva Las Nieves).
- SUPERFICIE REGADA : 4,0 hás.
- LONGITUD DEL CANAL : 1,5 km.
- TIPO DE ORGANIZACION : Sin derechos inscritos.
- DUEÑO DE LA RESERVA LAS NIEVES : Sr. Manuel Goycolea Espoz Casilla 177, Rengo.

3.6.- CANAL BISQUERTT O TORIBIANO

- UBICACION DE BOCATOMA: Ribera izquierda del río, en el predio rol 221-64 de la Comuna de Rengo.
- TIPO DE CAPTACION : Rústica, de carácter temporal.
- DERECHOS EN EL CAUCE : 150 acciones.
- Nº DE USUARIOS : 8 regantes
- SUPERFICIE REGADA : 145,85 hás.
- LONGITUD DEL CANAL : 10,2 km.
- TIPO DE ORGANIZACION : Comunidad de Aguas, inscrita a fs. 81 Nº 44 de 1956, en el Registro Aguas del Conservador de Bienes Raíces de Rengo.
- PRESIDENTE : Sr. Miguel Bisquertt Araneda Casilla 156, Rengo.

3.7.- CANAL EL RINCON

- UBICACION DE BOCATOMA: Ribera derecha del río, en el predio rol 229-31 de la Comuna de Rengo.
- TIPO DE CAPTACION : Rústica, de carácter temporal.
- DERECHOS EN EL CAUCE : 153,1 acciones
- Nº DE USUARIOS : 1 regante
- SUPERFICIE REGADA : 86 há.s.
- LONGITUD DEL CANAL : 1,7 km.
- TIPO DE ORGANIZACION : Sin inscripción de los derechos.

Observaciones: Riega con estas aguas don Javier Martínez Candía, Casilla 139, Rengo el predio El Rincón, rol Nº 229-39 de la Comuna de Rengo.

3.8.- CANAL RAMIRANO

- UBICACION DE BOCATOMA: Ribera derecha del río, pertenece a la bocatoma del Canal Tronco - Chanqueahue-Unido.
- TIPO DE CAPTACION : Permanente, con compuerta metálica separa sus aguas del derivado La Pandina.
- DERECHOS EN EL CAUCE : 645,9 acciones.
- DIVISION INTERNA DE LOS DERECHOS : 696,125 acciones.
- Nº DE USUARIOS : 73 regantes
- SUPERFICIE REGADA : 370,41 há.s.
- LONGITUD DEL CANAL : 13,0 km.

- TIPO DE ORGANIZACION : Asociación de Canalistas, aprobada por Decreto Nº 4.122 de 1947, inscrito a fs. 91 Nº 47 de 1947, en el Registro Aguas del Conservador de Bienes Raíces de Rengo.
- PRESIDENTE : Sr. Hernán Urquiza Abásalo Casilla 51 Rengo.

Observaciones: El canal atravieza el Estero Tipaume mediante una canoa para regar el sector Alto de Tipaume.

3.9.- CANAL CHANQUEAHUE-CERRILLOS

- UBICACION DE BOCATOMA: Ribera derecha del río, en el predio rol 221-56 de la Comuna de Rengo.
- TIPO DE CAPTACION : Permanente, Compuerta de descarga y vertedero de rebalse.
- DERECHOS EN EL CAUCE : 627 acciones
- DIVISION INTERNA DE LOS DERECHOS : 653 acciones.
- Nº DE USUARIOS : 335 regantes
- SUPERFICIE REGADA : 786,93 hás.
- LONGITUD DEL CANAL : 29,5 km.
- TIPO DE ORGANIZACION : Asociación de Canalistas, aprobada por Decreto Supremo Nº 5.120 de 1953, inscrito a fs. 59 Nº 35 de 1953 en el Registro Aguas del Conservador de Bienes Raíces de Rancagua.
- PRESIDENTE : Sr. Victoriano Rubio Arriaza Correo Cerrillos - Rengo.

3.10.- CANAL MOLINO CHICO

- UBICACION DE BOCATOMA: Ribera izquierda del río, bocato-
ma del canal Tronco-Chanqueahue-
Unido.
- TIPO DE CAPTACION : Permanente, este canal se deriva
del Canal Tronco-Chanqueahue Uni-
do.
- DERECHOS EN EL CAUCE : 71,9 acciones.
- Nº DE USUARIOS : 7 regantes
- SUPERFICIE REGADA : 72,6 há.s.
- LONGITUD DEL CANAL : 2,4 km.
- TIPO DE ORGANIZACION : Comunidad de hecho.
- PRESIDENTE : Sr. Hernán Urquiza Abásalo
Casilla 51, Rengo.

3.11.- CANAL MOLINO

- UBICACION DE BOCATOMA: Ribera derecha del río, en el
predio rol 221-56 de la Comuna de
Rengo, nace como Canal Molino en
el predio rol 229-115 de Rengo.
- TIPO DE CAPTACION : Pertenece al Canal Tronco Chanquea-
hue Unido.
- DERECHOS EN EL CAUCE : 288,0 acciones.
- Nº DE USUARIOS : 61 regantes
- SUPERFICIE REGADA : 236,1 há.s.
- LONGITUD DEL CANAL : 10,8 km.
- TIPO DE ORGANIZACION : Comunidad de hecho.
- PRESIDENTE : Sr. Andrés Bustamante Bezanilla
Padre Hurtado Casa 5, Rengo.

3.12.- CANAL CORDOVA

- UBICACION DE BOCATOMA: Ribera derecha del río, en el predio rol 221-56 de la Comuna de Rengo, bocatoma del canal - Tronco Chanqueahue Unido.
- TIPO DE CAPTACION : Permanente, compuerta metálica en estructura de concreto.
- DERECHOS EN EL CAUCE : 30 acciones.
- Nº DE USUARIOS : 9 regantes
- SUPERFICIE REGADA : 29,58 há.s.
- LONGITUD DEL CANAL : 1,4 km.
- TIPO DE ORGANIZACION : Comunidad de hecho.
- PRESIDENTE : Sr. José Acevedo Saldaña Casilla 150 Rengo.

3.13.- CANAL MIRA

- UBICACION DE BOCATOMA: Ribera izquierda del río, en el predio rol 221-56 de la Comuna de Rengo.
- TIPO DE CAPTACION : Rústica, de carácter temporal.
- DERECHOS EN EL CAUCE : 30 acciones.
- Nº DE USUARIOS : 22 regantes
- SUPERFICIE REGADA : 41,18 há.s.
- LONGITUD DEL CANAL : 2,9 km.
- TIPO DE ORGANIZACION : Comunidad de hecho.
- PRESIDENTE : Sr. Daniel Martínez Popeta Rengo.

3.14.- CANAL EL PEÑON

- UBICACION DE BOCATOMA: Ribera izquierda del río, en el predio rol 221-1 de la Comuna - de Rengo.
- TIPO DE CAPTACION : Permanente, compuerta de admisión y de descarga.
- DERECHOS EN EL CAUCE : 763 acciones
- DIVISION INTERNA DE LOS DERECHOS : 906 acciones
- Nº DE USUARIOS : 177 regantes
- SUPERFICIE REGADA : 791,11 hás.
- LONGITUD DEL CANAL : 45,9 km.
- TIPO DE ORGANIZACION : Comunidad de Regantes "El Peñón", inscrita a fs. 70 Nº 35 de 1957 en el Registro Aguas del Conservador de Bienes Raíces de Rengo.
- PRESIDENTE : Sr. Alejandro De Pablo Rubio Padre Hurtado Casa 5, Rengo.

3.15.- CANAL EL PEDREGAL

- UBICACION DE BOCATOMA: Ribera izquierda del río, en el - predio rol 221-1 de la Comuna de Rengo.
- TIPO DE CAPTACION : Permanente, compuerta de fierro - en estructura de concreto.
- DERECHOS EN EL CAUCE : 150 acciones.
- Nº DE USUARIOS : 15 regantes
- SUPERFICIE REGADA : 96,2 hás.
- LONGITUD DEL CANAL : 5,4 km.
- TIPO DE ORGANIZACION : Comunidad de hecho.
- PRESIDENTE : Sr. Alvaro Paredes Legrand Casilla 151, Rengo.

3.16.- CANAL LORENZONI

- UBICACION DE BOCATOMA: Ribera izquierda del río, en el predio rol 221-1 de la Comuna de Rengo.
- TIPO DE CAPTACION : Permanente, compuerta metálica - sobre estructura de concreto.
- DERECHOS EN EL CAUCE : 146,65 acciones
- Nº DE USUARIOS : 4 regantes
- SUPERFICIE REGADA : 43,6 hás.
- LONGITUD DEL CANAL : 0,5 km.
- TIPO DE ORGANIZACION : Comunidad de hecho.
- PRESIDENTE : Sr. Víctor Palma
Casilla 44 Rengo.

3.17.- CANAL SAAVEDRA

- UBICACION DE BOCATOMA: Ribera izquierda del río, en el predio rol 221-1 de la Comuna de Rengo.
- TIPO DE CAPTACION : Permanente, cauce común con canal Urbina y Sta. Margarita.
- DERECHOS EN EL CAUCE : 30,0 acciones
- Nº DE USUARIOS : 1 regante
- SUPERFICIE REGADA : 30,0 hás.
- LONGITUD DEL CANAL : 0,3 km.
- TIPO DE ORGANIZACION : Comunidad de Aguas, inscrita a fs. 85 Nº 45 de 1957.
- PRESIDENTE : Sr. Eduardo Gallardo Urbina
Padre Hurtado Casa 5, Rengo.

3.18.- CANAL URBINA

- UBICACION DE BOCATOMA: Ribera izquierda del río, en el predio rol 221-1 de la Comuna de Rengo.
- TIPO DE CAPTACION : Permanente, se separa del canal Pobl. y Municipalidad mediante marco partidor.
- DERECHOS EN EL CAUCE : 40,0 acciones
- Nº DE USUARIOS : 44 regantes
- SUPERFICIE REGADA : 33,19 hás.
- LONGITUD DEL CANAL : 5,1 km.
- TIPO DE ORGANIZACION : Comunidad de hecho.
- PRESIDENTE : Sr. Eduardo Gallardo Padre Hurtado Casa 5, Rengo.

3.19.- CANAL SANTA MARGARITA

- UBICACION DE BOCATOMA: Ribera izquierda del río, en el predio rol 221-1 de la Comuna de Rengo.
- TIPO DE CAPTACION : Permanente, por compuerta se separa de los canales Saavedra y Urbina.
- DERECHOS EN EL CAUCE : 215,25 acciones.
- DIVISION INTERNA DE LOS DERECHOS : 239,25 acciones.
- Nº DE USUARIOS : 89 regantes
- SUPERFICIE REGADA : 209,115 hás.
- LONGITUD DEL CANAL : 6,4 km.
- TIPO DE ORGANIZACION : Comunidad de Aguas, inscrita a fs. 8 vta. Nº 7 de 1962, en el Registro Aguas del Conservador de Bienes Raíces de Rengo.

- PRESIDENTE : Sr. Eduardo Gallardo Urbina
Padre Hurtado Casa 5, Rengo.

3.20.- CANAL POBLACION Y MUNICIPALIDAD

- UBICACION DE BOCATOMA: Ribera izquierda del río, en el predio rol 221-1 de la Comuna de Rengo.
- TIPO DE CAPTACION : Permanente
- DERECHOS EN EL CAUCE : 1.082,7 acciones
- DIVISION INTERNA DE LOS DERECHOS : 1.379,43
- Nº DE USUARIOS : 332 regantes
- SUPERFICIE REGADA : 601,59 hás.
- LONGITUD DEL CANAL : 31,1 km.
- TIPO DE ORGANIZACION : Comunidad de Aguas, inscrita a fs. 4 Nº 5 de 1956 en el Registro Aguas, del Conservador de Bienes Raíces de Rengo.
- PRESIDENTE : Sr. Jaime Marín Bisquertt
Padre Hurtado Casa 5, Rengo.

Observaciones: En el tramo común de los canales Lorenzoni, Sta. Margarita, Urbina, Saavedra y Población y Municipalidad, llamado Canal Población unificado, capta sus aguas el Servicio Nacional de Obras Sanitarias el cual tiene derecho a 158,4 acciones de la 1a. Sección del río Claro de Rengo.

3.21.- CANAL SAN JUDAS

- UBICACION DE BOCATOMA: Ribera derecha del río, en el predio rol 225-59 de la Comuna de Rengo.

- TIPO DE CAPTACION : Permanente, común con canales Pretil, Lo de Lobos y Mendoza.
- DERECHOS EN EL CAUCE : 20,0 acciones
- Nº DE USUARIOS : 1 regante
- SUPERFICIE REGADA : 50,4 hás.
- LONGITUD DEL CANAL : 0,3 km.
- PRESIDENTE : Sr. Marco Antonio Charad Casilla 150 Rengo.

3.22.- CANAL PRETIL

- UBICACION DE BOCATOMA: Ribera derecha del río, en el predio rol 225-59 de la Comuna de Rengo.
- TIPO DE CAPTACION : Permanente, divide sus aguas mediante marco partidor con canales Lo De Lobos y Mendoza.
- DERECHOS EN EL CAUCE : 150 acciones.
- Nº DE USUARIOS : 19 regantes
- SUPERFICIE REGADA : 151,3 hás.
- LONGITUD DEL CANAL : 1,9 km.
- TIPO DE ORGANIZACION : Comunidad de hecho.
- PRESIDENTE : Sr. Sergio Lizana Ureta Padre Hurtado Casa 5, Rengo.

3.23.- CANAL LO DE LOBOS

- UBICACION DE BOCATOMA: Ribera derecha del río, en el predio rol 225-59 de la Comuna de Rengo.
- TIPO DE CAPTACION : Permanente, marco partidor divide las aguas con canal Mendoza.

- DERECHOS EN EL CAUCE : 240,0 acciones
- DIVISION INTERNA DE LOS DERECHOS : 280,25 acciones
- Nº DE USUARIOS : 170 regantes
- SUPERFICIE REGADA : 285,31 há.s.
- LONGITUD DEL CANAL : 17,2 km.
- TIPO DE ORGANIZACION : Asociación de Canalistas aprobada por Decreto Nº 2.690 de 1972.
- PRESIDENTE : Sr. Manuel Ortíz Pablo
Casilla 183, Rengo.

Observaciones: Bocatoma común con canales Pretil, San Judas y Mendoza, llamada Pretil Unido.

3.24.- CANAL MENDOZA

- UBICACION DE BOCATOMA: Ribera izquierda del río, en el predio rol 225-59 de la Comuna de Rengo, bocatoma llamada Pretil Unido.
- TIPO DE CAPTACION : Permanente, marco partidor, divide las aguas con canal Lo De Lobos.
- Nº DE USUARIOS : 11 regantes
- SUPERFICIE REGADA : 78,3 há.s.
- LONGITUD DEL CANAL : 3,2 km.
- TIPO DE ORGANIZACION : Comunidad de hecho.
- PRESIDENTE : Sr. Agustín Pavéz
Parcela 46, Mendoza, Rengo.

Observaciones: Bocatoma común con canales Pretil, San Judas y Lo de Lobos, llamada Pretil Unido.

3.- RIO CLARO DE RENGO (2a. SECCION)

3.1.- CANAL SANTA RITA O LAS ROSAS UNO

- UBICACION DE BOCATOMA: Ribera izquierda del río, en el predio rol 233-16 de la Comuna - de Rengo.
- TIPO DE CAPTACION : Rústica, consiste en un tubo bajo de defensa del río.
- Nº DE USUARIOS : 20 regantes
- SUPERFICIE REGADA : 31,4 hás.
- LONGITUD DEL CANAL : 1,5 km.
- TIPO DE ORGANIZACION : Comunidad de hecho.
- PRESIDENTE : Sr. Daniel Valdivia Cornejo Casilla 114, Rengo.

3.2.- CANAL LAS ROSAS DOS

- UBICACION DE BOCATOMA: Ribera izquierda del río, en el predio rol 233-10 de la Comuna de Rengo.
- TIPO DE CAPTACION : Rústica, consiste en un tubo bajo la defensa del río.
- Nº DE USUARIOS : 3 regantes
- SUPERFICIE REGADA : 6,0 hás.
- LONGITUD DEL CANAL : 0,9 km.
- TIPO DE ORGANIZACION : Comunidad de hecho.
Tienen inscritas las aguas de -
acuerdo al Art. 2º Transitorio -
del Código de Aguas.
- PRESIDENTE : Sr. Daniel Valdivia Cornejo Casilla 114, Rengo.

3.3.- CANAL LO CARTAGENA

- UBICACION DE BOCATOMA: Ribera izquierda del río, 30 metros aguas abajo del puente carretero del Camino Longitudinal Sur.
- TIPO DE CAPTACION : Rústica, consiste en un tubo bajo la defensa del río.
- Nº DE USUARIOS : 52 regantes
- SUPERFICIE REGADA : 31,03 hás.
- LONGITUD DEL CANAL : 2,5 km.
- TIPO DE ORGANIZACION : Comunidad de hecho.
- PRESIDENTE : Sr. Daniel Lizana Orellana Casilla 114, Rengo.

3.4.- CANAL SAN LUIS

- UBICACION DE BOCATOMA: Ribera izquierda del río, en el caserío Lo Cartagena.
- TIPO DE CAPTACION : Rústica, de carácter temporal.
- Nº DE USUARIOS : 60 regantes
- SUPERFICIE REGADA : 494,8 hás.
- LONGITUD DEL CANAL : 21,6 km.
- TIPO DE ORGANIZACION : Comunidad de Aguas, legalmente organizada.
- PRESIDENTE : Sr. Jaime Carrasco Vergara Viena 525, Rancagua.

Observaciones: Tiene bocatoma común con el canal Bisquertt.

3.5.- CANAL BISQUERTT

- UBICACION DE BOCATOMA: Ribera izquierda del río, en el Caserío Lo Cartagena.
- TIPO DE CAPTACION : Rústica, de carácter temporal.
- Nº DE USUARIOS : 12 regantes
- SUPERFICIE REGADA : 92,0 há.s.
- LONGITUD DEL CANAL : 2,0 km.
- TIPO DE ORGANIZACION : Comunidad de hecho.
- REPRESENTANTE : Sr. Alberto Bisquertt Vásquez Lo Cartagena.

Observaciones: Tiene bocatoma común con canal San Luis.

3.6.- CANAL BESOAIN

- UBICACION DE BOCATOMA: Ribera izquierda del río, en el predio rol 204-77 de la Comuna de Rengo.
- TIPO DE CAPTACION : Rústica, de carácter temporal.
- DIVISION INTERNA DE LOS DERECHOS : 144 acciones
- Nº DE USUARIOS : 30 regantes
- SUPERFICIE REGADA : 242,3 há.s.
- LONGITUD DEL CANAL : 9,0 km.
- EQUIVALENCIA DE LA ACCION : Para el riego de 1 cuadra.
- TIPO DE ORGANIZACION : Comunidad de Aguas, inscrita a fs. 16 vta. Nº 6 de 1956 en el Registro Aguas del Conservador de Bienes Raíces de Rengo.
- PRESIDENTE : Sr. José Iriondo Arrutti Casilla 35 Rengo.

Observaciones: Este canal tiene bocatoma común con los canales San Alberto y Manchenes o Malloino, dicha bocatoma se denomina Chuchué.

3.7.- CANAL SAN ALBERTO

- UBICACION DE BOCATOMA: Ribera izquierda del río, en el predio rol 204-77 de Rengo.
- TIPO DE CAPTACION : Rústica, de carácter temporal.
- Nº DE USUARIOS : 188 regantes
- SUPERFICIE REGADA : 1.016,86 há.s.
- LONGITUD DEL CANAL : 38,56 km.
- TIPO DE ORGANIZACION : Comunidad de hecho.
- PRESIDENTE : Sr. Joaquín Pérez Salinas
(Soc. Agrícola San Alberto)
Casilla 33 Pelequén.

Observaciones: Este canal tiene bocatoma común con los canales Besoain y Manchenes o Malloino, dicha bocatoma se denomina Chuchué.

3.8.- CANAL MANCHENES O MALLOINO

- UBICACION DE BOCATOMA: Ribera izquierda del río en el predio rol 204-77 de la Comuna de Rengo.
- TIPO DE CAPTACION : Rústica, de carácter temporal.
- Nº DE USUARIOS : 79 regantes
- SUPERFICIE REGADA : 644,85 há.s.
- LONGITUD DEL CANAL : 19,3 km.
- TIPO DE ORGANIZACION : Comunidad de hecho.
- PRESIDENTE : Sr. Luis Bernales Emmanuely
Correo Malloa.

Observaciones: Este canal tiene bocatoma común con los canales San Alberto y Besoain, dicha bocatoma se denomina Chuchué.

3.9.- CANAL PANQUEHUE

- UBICACION DE BOCATOMA: Ribera izquierda del río, en el predio rol 234-256 de la Comuna de Rengo.
- TIPO DE CAPTACION : Rústica, de carácter temporal.
- Nº DE USUARIOS : 321 regantes
- SUPERFICIE REGADA : 525,15 hás.
- LONGITUD DEL CANAL : 25,3 km.
- TIPO DE ORGANIZACION : Comunidad de hecho.
- PRESIDENTE : Sr. Gonzalo Del Valle Prat 485, Rengo.

3.10.- CANAL SAN PEDRO

- UBICACION DE BOCATOMA: Ribera izquierda del río, en el predio rol 57-50 de la Comuna de Malloa.
- TIPO DE CAPTACION : Rústica, de carácter temporal.
- Nº DE USUARIOS : 82 regantes
- SUPERFICIE REGADA : 315,3 hás.
- LONGITUD DEL CANAL : 11,4 km.
- TIPO DE ORGANIZACION : Comunidad de hecho.
- PRESIDENTE : Sr. Orlando Camilla Romero Fdo. La Capellanía. San Pedro Malloa.

3.11.- CANAL DEL CERRO

- UBICACION DE BOCATOMA: Ribera izquierda del río, en el predio rol 138-2 de la Comuna de Malloa.
- TIPO DE CAPTACION : Rústica, de carácter temporal.
- Nº DE USUARIOS : 57 regantes
- SUPERFICIE REGADA : 148,1 há.s.
- LONGITUD DEL CANAL : 9,2 km.
- TIPO DE ORGANIZACION : Comunidad de hecho.
- DIRECTOR : Sr. Juan Gamboa Morales
Condell 180, Rengo.

3.12.- CANAL PALMINO

- UBICACION DE BOCATOMA: Ribera izquierda del río, en el predio rol 39-79 de la Comuna de Quinta de Tilcoco.
- TIPO DE CAPTACION : Rústica, de carácter temporal.
- Nº DE USUARIOS : 79 regantes
- SUPERFICIE REGADA : 122,6 há.s.
- LONGITUD DEL CANAL : 7,6 km.
- TIPO DE ORGANIZACION : Comunidad de hecho.
- PRESIDENTE : Sr. Carlos Ubilla Lecaros
Cantarrana, Malloa.

3.13.- CANAL CARRIZAL

- UBICACION DE BOCATOMA: Ribera derecha del río, en el predio rol 251-110 de la Comuna de Quinta de Tilcoco.
- TIPO DE CAPTACION : Rústica, de carácter temporal.

- Nº DE USUARIOS : 66 regantes
- SUPERFICIE REGADA : 58,05 hás.
- LONGITUD DEL CANAL : 4,8 km.
- TIPO DE ORGANIZACION : Comunidad de hecho.
- PRESIDENTE : Sr. Luis Pavéz Sandoval Carrizal, Quinta de Tilcoco.

3.14.- CANAL ALEGRIA

- UBICACION DE BOCATOMA: Ribera izquierda del río, en el predio rol 141-25 de la Comuna de Malloa.
- TIPO DE CAPTACION : Rústica, de carácter temporal.
- Nº DE USUARIOS : 51 regantes
- SUPERFICIE REGADA : 46,7 hás.
- LONGITUD DEL CANAL : 4,7 km.
- TIPO DE ORGANIZACION : Comunidad de hecho.
- PRESIDENTE : Sr. Orlando Salvatierra Guzmán Casilla 19 San Vicente de T.T.

3.15.- CANAL FARIAS MACHUCA

- UBICACION DE BOCATOMA: Ribera izquierda del río, en el predio rol 263-49 de la Comuna de San Vicente de T.T.
- TIPO DE CAPTACION : Rústica de carácter temporal.
- Nº DE USUARIOS : 51 regantes
- SUPERFICIE REGADA : 67,05 hás.
- LONGITUD DEL CANAL : 4,7 km.

- TIPO DE ORGANIZACION : Comunidad de hecho.
- PRESIDENTE : Sr. Juan Gaete Guerra
Clasificador 3 San Vicente T.T.

3.16.- CANAL PUNTA DE TUNCA

- UBICACION DE BOCATOMA: Ribera izquierda del río, en el predio rol 251-84 de la Comuna - de San Vicente de T.T.
- TIPO DE CAPTACION : Rústica, de carácter temporal.
- Nº DE USUARIOS : 388 regantes.
- SUPERFICIE REGADA : 919,58 há.s.
- LONGITUD DEL CANAL : 35,0 km.
- TIPO DE ORGANIZACION : Comunidad de hecho.
- PRESIDENTE : Sr. Gastón González Schulz
Casilla 36, San Vicente T.T.

3.17.- CANAL MOLINO DE TUNCA

- UBICACION DE BOCATOMA: Ribera izquierda del río, en el predio rol 251-84 de la Comuna de San Vicente de T.T.
- TIPO DE CAPTACION : Rústica, de carácter temporal.
- Nº DE USUARIOS : 116 regantes
- SUPERFICIE REGADA : 221,95 há.s.
- LONGITUD DEL CANAL : 12,0 km.
- TIPO DE ORGANIZACION : Comunidad de hecho.
- PRESIDENTE : Sr. Gastón González Schulz
Casilla 36, San Vicente T.T.

4.- ESTERO ZAMORANO

4.1.- CANAL ALTO REQUEHUA

- UBICACION DE BOCATOMA: Ribera derecha del Estero, a unos 500 metros aguas abajo del puente Las Truchas.
- TIPO DE CAPTACION : Rústica, de carácter temporal.
- DERECHOS EN EL CAUCE : 5.310 acciones.
- Nº DE USUARIOS : 162 regantes
- SUPERFICIE REGADA : 393,29 Hás.
- LONGITUD DEL CANAL : 22,8 km.
- TIPO DE ORGANIZACION : Comunidad de hecho.
- PRESIDENTE : Sr. Jorge Catán Kort
Carmen Gallegos Nº 9 San Vicente de T.T.

4.2.- CANAL BAJO REQUEHUA

- UBICACION DE BOCATOMA: Ribera derecha del Estero, en el predio rol 162-26 de San Vicente de T.T.
- TIPO DE CAPTACION : Rústica, de carácter temporal.
- DERECHOS EN EL CAUCE : 1.300 acciones.
- Nº DE USUARIOS : 30 regantes
- SUPERFICIE REGADA : 98,5 Hás.
- LONGITUD DEL CANAL : 2,5 km.
- TIPO DE ORGANIZACION : Comunidad de hecho.
- PRESIDENTE : Sr. Patricio Toro Ogaz
Carmen Gallegos Nº 9 San Vicente de T.T.

4.3.- CANAL ELZO

- UBICACION DE BOCATOMA: Ribera izquierda del Estero, en el predio rol 174-3 de la Comuna de San Vicente de T.T.
- TIPO DE CAPTACION : Definitiva, en estructura de concreto con compuertas de admisión y de descarga.
- DERECHOS EN EL CAUCE : 45.360 acciones
- DIVISION INTERNA DE LOS DERECHOS : 100.000 acciones
- Nº DE USUARIOS : 323 regantes
- SUPERFICIE REGADA : 3.100,84 Hás.
- LONGITUD DEL CANAL : 92,2 km.
- TIPO DE ORGANIZACION : Asociación de Canalistas, aprobada por Decreto Supremo Nº 303 de 1947 inscrito a fs. 5 Nº 6 de 1947, en el Registro Aguas del Conservador de Bienes Raíces de San Vicente de T.T.
- PRESIDENTE : Sr. Samuel Correa Salas
Carmen Gallegos Nº 9 San Vicente de T.T.

4.4.- CANAL NARANJAL

- UBICACION DE BOCATOMA: Ribera izquierda del Estero, en el predio rol 160-46 de San Vicente de T.T.
- TIPO DE CAPTACION : Rústica, de carácter temporal.
- DERECHOS EN EL CAUCE : 13.730 acciones
- Nº DE USUARIOS : 152 regantes
- SUPERFICIE REGADA : 1.190,72 Hás.
- LONGITUD DEL CANAL : 17,4 km.
- TIPO DE ORGANIZACION : Comunidad de hecho.

- PRESIDENTE : Sr. Eduardo Meza Torrealba
Carmen Gallegos Nº 9 San Vicente
de T.T.

4.5.- CANAL PEÑA Y GONZALEZ

- UBICACION DE BOCATOMA: Ribera derecha del Estero, detrás del Matadero Municipal de San Vicente de T.T.
- TIPO DE CAPTACION : Definitiva, estructura de concreto con compuertas de admisión y descarga.
- DERECHOS EN EL CAUCE : 7.560 acciones.
- Nº DE USUARIOS : 303 regantes
- SUPERFICIE REGADA : 767,59 Hás.
- LONGITUD DEL CANAL : 27,0 km.
- TIPO DE ORGANIZACION : Comunidad de hecho.
- PRESIDENTE : Sr. Jaime Silva Guajardo.
Carmen Gallegos Nº 9 San Vicente
de T.T.

4.6.- CANAL SAN VICENTE

- UBICACION DE BOCATOMA: Ribera derecha del Estero, en el predio rol 173-1 de la Comuna de San Vicente de T.T.
- TIPO DE CAPTACION : Definitiva en concreto, con compuertas de admisión y descarga.
- DERECHOS EN EL CAUCE : 12.750 acciones.
- Nº DE USUARIOS : 204 regantes
- SUPERFICIE REGADA : 833,42 Hás.

- LONGITUD DEL CANAL : 28,5 km.
- TIPO DE ORGANIZACION : Comunidad de hecho.
- PRESIDENTE : Sr. Antonio Aguirre A.
Carmen Gallegos Nº 9 San Vicente
de T.T.

4.7.- CANAL TORO Y ZAMORANO

- UBICACION DE BOCATOMA: Ribera derecha del Estero, en el predio rol 187-88 de la Comuna - de San Vicente de T.T.
- TIPO DE CAPTACION : Permanente, estructura de concreto con dos compuertas de admisión y una de descarga. ;
- DERECHOS EN EL CAUCE : 8.780 acciones
- Nº DE USUARIOS : 206 regantes
- SUPERFICIE REGADA : 663,66 hás.
- LONGITUD DEL CANAL : 26,2 km.
- TIPO DE ORGANIZACION : Comunidad de hecho.
- PRESIDENTE : Sr. Waldo Valenzuela Cueto
Carmen Gallegos Nº 9 San Vicente
de T.T.

4.8.- CANAL VIÑA VIEJA

- UBICACION DE BOCATOMA: Ribera izquierda del Estero, en el predio rol 178-41 de la Comuna de San Vicente de T.T.
- TIPO DE CAPTACION : Rústica, de carácter temporal.
- DERECHOS EN EL CAUCE : 5.210 acciones
- Nº DE USUARIOS : 39 regantes
- SUPERFICIE REGADA : 427,54 Hás.
- LONGITUD DEL CANAL : 6,5 km.

- TIPO DE ORGANIZACION : Comunidad de hecho
- PRESIDENTE : Sr. José Pablo Donoso Urzúa
Carmen Gallegos Nº 9 San Vicente
de T.T.

5.- RIO TINGUIRIRICA

5.1.- CANAL LUMBRERAS

- UBICACION DE BOCATOMA: Ribera Derecha del río, en el predio rol 307-30 de la Comuna de San Fernando.
- TIPO DE CAPTACION : Rústica, de carácter temporal.
- DERECHOS EN EL CAUCE : 250 acciones.
- DIVISION INTERNA DE LOS DERECHOS : 253 acciones.
- Nº DE USUARIOS : 93 regantes
- SUPERFICIE REGADA : 769,44 Hás.
- LONGITUD DEL CANAL : 12,78 km.
- TIPO DE ORGANIZACION : Asociación de Canalistas, aprobada por Decreto Nº 2.469, de 1962 (Falta inscripción).
- PRESIDENTE : Sr. José Fco. Cuevas Velasco Manuel Rodríguez 1099, San Fernando.

Observaciones: Bocatoma común con canal Los Bravos o El Peñón.

5.2.- CANAL LOS BRAVOS O EL PEÑON

- UBICACION DE BOCATOMA: Ribera derecha del río, en el predio rol 307-30 de la Comuna de San Fernando.
- TIPO DE CAPTACION : Rústica, de carácter temporal.
- DERECHOS EN EL CAUCE : 30 acciones
- Nº DE USUARIOS : 17 regantes
- SUPERFICIE REGADA : 27,08 Hás.

- LONGITUD DEL CANAL : 1,84 km.
- TIPO DE ORGANIZACION : De hecho.
- PRESIDENTE : Sr. Fernando Fuenzalida R.
Membrillar 340 San Fernando.

Observaciones: Bocatoma común con canal Lumbreras.

5.3.- CANAL LAS CARDILLAS

- UBICACION DE BOCATOMA: Ribera derecha del río, a unos 18 km. aguas abajo de la Quebrada Ranchillas en la Comuna de San Fernando.
- TIPO DE CAPTACION : Rústica, de carácter temporal.
- DERECHOS EN EL CAUCE : 180 acciones.
- Nº DE USUARIOS : 200 regantes
- SUPERFICIE REGADA : 242,5 Hás.
- LONGITUD DEL CANAL : 14,8 km.
- TIPO DE ORGANIZACION : Comunidad de hecho.
- PRESIDENTE : Sr. Raimundo Opazo Infante
Luis Thayer Ojeda 2079, Casa C
Santiago.

5.4.- CANAL LOS LINGUES

- UBICACION DE BOCATOMA: Ribera derecha del río, en el predio rol 293-9 de la Comuna de San Fernando.
- TIPO DE CAPTACION : Rústica de carácter temporal.
- DERECHOS EN EL CAUCE : 1.396 acciones.
- Nº DE USUARIOS : 323 regantes.
- SUPERFICIE REGADA : 1.549,11 Hás.
- LONGITUD DEL CANAL : 40,55 kms.

- TIPO DE ORGANIZACION : Asociación de Canalistas, aprobada por Decreto Nº 2.308 de 1955, inscrito a fs. 1 Nº 1 de 1956, en el Registro Aguas, del Conservador de Bienes Raíces de San Fernando.
- PRESIDENTE : Sr. Alberto Araya Gómez Casilla 232, San Fernando.

5.5.- CANAL VICENTINO

- UBICACION DE BOCATOMA: Ribera derecha del río, en el predio rol 293-9, de la Comuna de San Fernando.
- TIPO DE CAPTACION : Rústica, de carácter temporal.
- DERECHOS EN EL CAUCE : 113 acciones.
- Nº DE USUARIOS : 42 regantes
- SUPERFICIE REGADA : 92,28 Hás.
- LONGITUD DEL CANAL : 3,3, km.
- TIPO DE ORGANIZACION : Comunidad de hecho.
- PRESIDENTE : Sr. Antonio Faúndez Correo Talcarehue, San Fernando.

5.6.- CANAL COMUNERO LOS MATORANA

- UBICACION DE BOCATOMA: Ribera derecha del río, en el predio rol 293-9 de la Comuna de San Fernando.
- TIPO DE CAPTACION : Rústica, de carácter temporal.
- DERECHOS EN EL CAUCE : 256 acciones.
- Nº DE USUARIOS : 39 regantes
- SUPERFICIE REGADA : 300,01 Hás.
- LONGITUD DEL CANAL : 3,2 km.

- TIPO DE ORGANIZACION : Comunidad de hecho.
- PRESIDENTE : Sr. Guillermo Rojas Díaz
Manuel Rodríguez 1099, San Fernando.

5.7.- CANAL PEDRINO

- UBICACION DE BOCATOMA: Ribera derecha del río, en el predio rol 293-9 de la Comuna de San Fernando.
- TIPO DE CAPTACION : Rústica, de carácter temporal.
- DERECHOS EN EL CAUCE : 270 acciones.
- DIVISION INTERNA DE LOS DERECHOS : 333,9 acciones
- Nº DE USUARIOS : 32 usuarios.
- SUPERFICIE REGADA : 284,23 Hás.
- LONGITUD DEL CANAL : 6,7 kms.
- TIPO DE ORGANIZACION : Comunidad de Aguas, inscrita a fs. 68 Nº 55 de 1980 y modificada a fs. 18 vta. Nº 23 de 1981, en el registro Aguas del Conservador de Bienes Raíces de San Fernando.
- PRESIDENTE : Sr. Samuel Palominos R.
España 645, San Fernando.

5.8.- CANAL MARINANO

- UBICACION DE BOCATOMA: Ribera derecha del río, en el predio rol 293-9 de la Comuna de San Fernando.
- TIPO DE CAPTACION : Rústica, de carácter temporal.

- DERECHOS EN EL CAUCE : 435 acciones
- DIVISION INTERNA DE LOS DERECHOS : 404,775 acciones
- Nº DE USUARIOS : 37 regantes
- SUPERFICIE REGADA : 618,45 Hás.
- LONGITUD DEL CANAL : 8,9 kms.
- TIPO DE ORGANIZACION : Comunidad de Aguas, inscrita a fs. 64 vta. Nº 56 de 1983.
- PRESIDENTE : Sr. Samuel Palominos R. España 645, San Fernando.

Observación: La organización de esta Comunidad fue inscrita sin el previo registro en la Dirección General de Aguas.

5.9.- CANAL EL TAMBO

- UBICACION DE BOCATOMA: Ribera derecha del río, en el predio rol 293-38 de la Comuna de San Fernando.
- TIPO DE CAPTACION : Rústica de carácter temporal.
- DERECHOS EN EL CAUCE : 1.400 acciones (700 accs. para Angostura
700 accs. para El Tambo.)
- DIVISION INTERNA DE LOS DERECHOS : (Asoc. de Canalistas P. A. Cerda - dividida en 200 acciones).
- Nº DE USUARIOS : 537 regantes.
- SUPERFICIE REGADA : 2.518,33 Hás.
- LONGITUD DEL CANAL : 67,74 kms.
- TIPO DE ORGANIZACION : Asociación de Canalistas Pedro Aguirre Cerda, aprobada por Decreto Nº 1.135 de 1957.
- PRESIDENTE : Sr. Sergio Troncoso Correo El Tambo (San Fernando).

Observaciones: Está dividido en 700 acciones en su 1ra. Sección, la cual no está organizada, las 700 restantes caen al Estero Antivero, - para captarlas aguas abajo, siempre Canal El Tambo por la Asoc. de Canalistas Pedro Aguirre Cerda.

5.10.- CANAL MANZANO DE SAN ANDRES

- UBICACION DE BOCATOMA: Ribera derecha del río, en el predio rol 307-32 de la Comuna de San Fernando.
- TIPO DE CAPTACION : Rústica, de carácter temporal.
- DERECHOS EN EL CAUCE : 7,0 acciones
- Nº DE USUARIOS : 1 regante
- SUPERFICIE REGADA : 7,0 Hás.
- LONGITUD DEL CANAL : 1,8 km.
- TIPO DE ORGANIZACION : El derecho está inscrito a fs. 27 Nº 24 de 1982, en el registro Aguas del Conservador de Bienes Raíces de San Fernando.
- DUEÑO DEL DERECHO : Don Raimundo Opazo Infante Luis Thayer Ojeda 2079 Casa C, Santiago.

Observaciones: Este canal no pertenece a la Junta de Vigilancia.

5.11.- CANAL COMUNERO LA ESPERANZA O ESPERANZA O RAMIRANO

- UBICACION DE BOCATOMA: Ribera derecha del río, entre los predios roles 296-22 y 296-21 de la Comuna de San Fernando.
- TIPO DE CAPTACION : Rústica, de carácter temporal.
- DERECHOS EN EL CAUCE : 400 acciones
- DIVISION INTERNA DE LOS DERECHOS : 370 acciones.

- Nº DE USUARIOS : 110 regantes
- SUPERFICIE REGADA : 811,1 Hás.
- LONGITUD DEL CANAL : 14,77 km.
- TIPO DE ORGANIZACION : Asociación de Canalistas, aprobada por Decreto Nº 136 de 1972, - inscrito a fs. 11 Nº 13 de 1979, en el registro Aguas del Conservador de Bienes Raíces de San Fernando.
- PRESIDENTE : Sr. Fernando Rivadeneira Monreal Casilla 17, San Fernando.

5.12.- CANAL BARRIALES O UGARTINO

- UBICACION DE BOCATOMA: Ribera derecha del río, en el predio rol 293-9 de la Comuna de San Fernando.
- TIPO DE CAPTACION : Rústica, de carácter temporal.
- DERECHOS EN EL CAUCE : 800 acciones
- DIVISION INTERNA DE LOS DERECHOS : 1.185,169 acciones
- Nº DE USUARIOS : 121 regantes
- SUPERFICIE REGADA : 874,66 Hás.
- LONGITUD DEL CANAL : 11,0 km.
- TIPO DE ORGANIZACION : Asociación de Canalistas, inscrita a fs. 46 vta. Nº 38 de 1980 en el registro Aguas del Conservador de Bienes Raíces de San Fernando.
- PRESIDENTE : Sr. Sergio Meza Lobos Manuel Rodríguez 1025, San Fernando.

Observaciones: Esta Asociación se formó judicialmente y se inscribió en el conservador, sin tener Decreto Supremo de la aprobación de ella.

5.13.- CANAL MIRAFLORES

- UBICACION DE BOCATOMA: Ribera derecha del río, en el predio rol 293-38 de la Comuna de San Fernando.
- TIPO DE CAPTACION : Permanente, aguja metálico y estructura de concreto.
- DERECHOS EN EL CAUCE : 200 acciones.
- Nº DE USUARIOS : 56 regantes
- SUPERFICIE REGADA : 78,95 Hás.
- LONGITUD DEL CANAL : 13,83 km.
- TIPO DE ORGANIZACION : Comunidad de hecho.
- PRESIDENTE : Sr. Rubén Beas Beas
Correo San Fernando.

5.14.- CANAL SAN JUAN DE PEDEHUE

- UBICACION DE BOCATOMA: Ribera derecha del río, en el predio rol 293-38 de la Comuna de San Fernando.
- TIPO DE CAPTACION : Rústica, de carácter temporal.
- DERECHOS EN EL CAUCE : 260 acciones.
- Nº DE USUARIOS : 33 regantes
- SUPERFICIE REGADA : 292,15 Hás.
- LONGITUD DEL CANAL : 6,48 km.
- TIPO DE ORGANIZACION : Comunidad de hecho.
- PRESIDENTE : Sr. Luis Hiribarren H.
Casilla 99, San Fernando.

5.15.- CANAL TRAPICHE-CAÑADILLA

- UBICACION DE BOCATOMA: Ribera derecha del río, en el predio rol 293-36 de la Comuna de San Fernando.
- TIPO DE CAPTACION : Rústica, de carácter temporal.
- DERECHOS EN EL CAUCE : 500 acciones.
- Nº DE USUARIOS : 88 regantes
- SUPERFICIE REGADA : 632,16 Hás.
- LONGITUD DEL CANAL : 17,8 km.
- TIPO DE ORGANIZACION : Comunidad de Hecho.
- PRESIDENTE : Sr. Juan Videla
Correo Angostura, San Fernando.

5.16.- CANAL COMUNERO POBLACION-SAN FERNANDO

- UBICACION DE BOCATOMA: Ribera derecha del río, en el predio rol 289-31 de la Comuna de San Fernando.
- TIPO DE CAPTACION : Rústica, de carácter estacional.
- DERECHOS EN EL CAUCE : 970 acciones.
- Nº DE USUARIOS : 180 regantes
- SUPERFICIE REGADA : 516,25 Hás.
- LONGITUD DEL CANAL : 10,17 km.
- TIPO DE ORGANIZACION : Asociación de Canalistas, aprobado por Decreto Nº 1.986 del año 1956.
- PRESIDENTE : Sr. Aquiles Cornejo Cornejo
Chacabuco 716, San Fernando.

5.17.- CANAL LA PALMA-COMUNERO LOS PALACIOS

- UBICACION DE BOCATOMA: Ribera derecha del río, en el predio rol 289-17, de la Comuna de San Fernando.
- TIPO DE CAPTACION : Rústica, de carácter estacional.
- DERECHOS EN EL CAUCE : 350 acciones.
- Nº DE USUARIOS : 121 regantes
- SUPERFICIE REGADA : 610,09 Hás.
- LONGITUD DEL CANAL : 9,6 km.
- TIPO DE ORGANIZACION : Comunidad de hecho.
- PRESIDENTE : Sr. Aquiles Cornejo Cornejo
Chacabuco Nº 716 San Fernando.

5.18.- CANAL LA PUNTA O SAN JUAN

- UBICACION DE BOCATOMA: Ribera izquierda del río, en el predio rol 415-3 de la Comuna de Chimbarongo.
- TIPO DE CAPTACION : Rústica, de carácter temporal.
- DERECHOS EN EL CAUCE : 1.600 acciones.
- Nº DE USUARIOS : 217 regantes
- SUPERFICIE REGADA : 1.940 Hás. Aproximadas.
- LONGITUD DEL CANAL : 27,78 km.
- TIPO DE ORGANIZACION : Comunidad de hecho.
- PRESIDENTE : Sr. Carlos Fabres Vial
Casilla 52, Chimbarongo.

5.19.- CANAL LA POLCURA

- UBICACION DE BOCATOMA: Ribera izquierda del río, unos 500 metros aguas abajo de La - Rufina, por camino a Termas del Flaco.
- TIPO DE CAPTACION: : Rústica
- DERECHOS EN EL CAUCE : No tiene (No pertenece a la Junta de Vigilancia).
- Nº DE USUARIOS : 129 usuarios
- SUPERFICIE REGADA : 470 Hás.
- LONGITUD DEL CANAL : 11,5 km.
- TIPO DE ORGANIZACION : Comunidad de hecho. :
- PRESIDENTE : Sr. Hernán Fredes Mañán
Puente Negro - San Fernando.

5.20.- CANAL LOS BRIONES

- UBICACION DE BOCATOMA:
- TIPO DE CAPTACION : Rústica
- DERECHOS EN EL CAUCE : 150 acciones
- Nº DE USUARIOS : 129 regantes
- SUPERFICIE REGADA : 163 Hás.
- LONGITUD DEL CANAL : 5,5 km.
- TIPO DE ORGANIZACION : Comunidad de hecho.
- PRESIDENTE : Sr. Bruno Margozzini Cella
Correo Puente Negro.

5.21.- CANAL LA RAMADA

- UBICACION DE BOCATOMA: Ribera derecha del río, en el predio rol 289-20 de la Comuna de San Fernando.
- TIPO DE CAPTACION : Rústica, de carácter temporal.
- DERECHOS EN EL CAUCE : 250 acciones.
- Nº DE USUARIOS : 136 regantes
- SUPERFICIE REGADA : 573,8 Hás.
- LONGITUD DEL CANAL : 19,0 km.
- TIPO DE ORGANIZACION : Comunidad de hecho.
- PRESIDENTE : Sr. Manuel Lucero Yumbel 91, San Fernando. .

5.22.- CANAL HIJUELA SECA

- UBICACION DE BOCATOMA: Ribera izquierda del río, en el predio rol 415-3 de la Comuna de Chimbarrongo.
- TIPO DE CAPTACION : Rústica, de carácter temporal.
- DERECHOS EN EL CAUCE : 200 acciones
- Nº DE USUARIOS : 3 regantes
- SUPERFICIE REGADA : 166,0 Hás.
- LONGITUD DEL CANAL : 3,2 km.
- TIPO DE ORGANIZACION : Comunidad de hecho.
- PRESIDENTE : Sr. Manuel Rodríguez Valderrama Yumbel 786, San Fernando.

5.23.- CANAL QUICHARCO - SANTA ELENA

- UBICACION DE BOCATOMA: Ribera izquierda del río en el predio rol 415-3 de la Comuna de Chimbarongo.
- TIPO DE CAPTACION : Rústica, de carácter temporal.
- DERECHOS EN EL CAUCE : 500 acciones.
- Nº DE USUARIOS : 70 regantes
- SUPERFICIE REGADA : 488,5 Hás.
- LONGITUD DEL CANAL : 6,4 km.
- TIPO DE ORGANIZACION : Comunidad de Aguas, registrada en la Direc. Gral. de Aguas mediante Res. Nº 1224 de 8^o de Julio de 1986.
- PRESIDENTE : Sr. Luis Peña González
Correo Tinguiririca.

5.24.- CANAL TRICAHUE

- UBICACION DE BOCATOMA: Ribera izquierda del río, en el predio 400-8 de la Comuna de San Fernando.
- TIPO DE CAPTACION : Rústica, de carácter temporal.
- DERECHOS EN EL CAUCE : 4,0 acciones.
- Nº DE USUARIOS : 1 (Fundo Santa Rita, Rol 400-8 de la Comuna de San Fernando).
- SUPERFICIE REGADA : 23 Hás.
- LONGITUD DEL CANAL : 26,0 km.
- TIPO DE ORGANIZACION : Sin derechos inscritos.
- DUEÑO DEL FDO. STA. RITA : Don Bruno Margozzini Cella

5.25.- CANAL EL SAUCE

- UBICACION DE BOCATOMA: En la actualidad no tiene bocatoma, su bocatoma debería estar en la ribera izquierda del río en el predio rol 415-2 de la Comuna de Chimbarongo. En este momento no se alimenta de derrames.
- DERECHOS EN EL CAUCE : 300 acciones permanentes y 165 acciones eventuales.
- Nº DE USUARIOS : 82 regantes
- SUPERFICIE REGADA : 593,6 Hás.
- LONGITUD DEL CANAL : 22, 84 km.
- TIPO DE ORGANIZACION : Asociación de Canalistas; inscrita a fs. 63 vta. Nº 30 de 1979 en el Registro Aguas del Conservador de Bienes Raíces de San Fernando.
- PRESIDENTE : Sr. Milton Araya
Correo Chimbarongo.

Observación: Esta Asociación no fue aprobada por Decreto Supremo, se inscribió sin aprobación.

5.26.- CANAL QUINTA O QUINTANO

- UBICACION DE BOCATOMA: Actualmente no posee bocatoma en el río, debería estar en la ribera izquierda del río en el predio rol 415-2 de la Comuna de Chimbarongo, en este momento capta - aguas de derrames.
- DERECHOS EN EL CAUCE : 200 acciones.
- Nº DE USUARIOS : 101 regantes
- SUPERFICIE REGADA : 644,4 Hás.
- LONGITUD DEL CANAL : 29,2 km.

- TIPO DE ORGANIZACION : Comunidad de hecho.
- PRESIDENTE : Sr. Luis Maturana Ahumada
Casilla 72, Chimbarongo.

5.27.- CANAL EL GANCHO

- UBICACION DE BOCATOMA: Ribera izquierda del río, en el predio rol 415-1 de la Comuna de Chimbarongo.
- TIPO DE CAPTACION : Rústica, de carácter temporal.
- DERECHOS EN EL CAUCE : 20 acciones.
- Nº DE USUARIOS : 47 regantes
- SUPERFICIE REGADA : 22,65 Hás.
- LONGITUD DEL CANAL : 4,1 km.
- TIPO DE ORGANIZACION : Comunidad de hecho.
- PRESIDENTE : Sr. Francisco Martínez
Correo Tres Puentes Tinguiririca
(San Fernando).

Observación: Bocatoma en común con canal El Perejil.

5.28.- CANAL LLANTENES

- UBICACION DE BOCATOMA: Ribera izquierda del río, en el predio rol 415-1 de la Comuna de Chimbarongo.
- TIPO DE CAPTACION : Rústica, de carácter estacional.
- DERECHOS EN EL CAUCE : 300 acciones.
- Nº DE USUARIOS : 233 regantes
- SUPERFICIE REGADA : 862,6 Hás.
- LONGITUD DEL CANAL : 25,0 km.
- TIPO DE ORGANIZACION : Comunidad de hecho.

- PRESIDENTE : Sr. Arcadio Parada
Pisagua Nº 195, Chimbarongo.

5.29.- CANAL SANTA CATALINA

- UBICACION DE BOCATOMA: Ribera izquierda del canal, en el predio rol 415-1 de la Comuna de Chimbarongo.
- TIPO DE CAPTACION : Rústica de carácter estacional.
- DERECHOS EN EL CAUCE : 300 acciones.
- Nº DE USUARIOS : 148 regantes
- SUPERFICIE REGADA : 347,5 Hás.
- LONGITUD DEL CANAL : 7,8 km.
- TIPO DE ORGANIZACION : Comunidad de hecho.
- PRESIDENTE : Sr. Jaime Valenzuela Labbé
Correo Tinguiririca.

5.30.- CANAL CHIMBARONGO-ALMARZA

- UBICACION DE BOCATOMA: Ribera izquierda del río, en el predio rol 415-135 de la Comuna de Chimbarongo.
- TIPO DE CAPTACION : Rústica, de carácter estacional.
- DERECHOS EN EL CAUCE : 1.600 acciones.
- Nº DE USUARIOS : 247 regantes (C.Chimbarongo 134 regantes y
C.Almarza 113 reg.)
- SUPERFICIE REGADA : 1.286,2 Hás.(585,3 Hás.C.Chimbarongo y
700,9 Hás.C.Almarza)
- LONGITUD DEL CANAL : 46,76 km.(C.Chimbarongo 14,8 km. y
C.Almarza 31,96 km.)

- TIPO DE ORGANIZACION : Comunidad de hecho
- PRESIDENTE : Sr. Pedro Rodríguez R.
Casilla 2 Chimbarongo.

5.31.- CANAL LO GALVEZ - EL MOLINO

- UBICACION DE BOCATOMA: Ribera izquierda del río, en el predio rol 415-135 de la Comuna de Chimbarongo.
- TIPO DE CAPTACION : Rústica, de carácter estacional.
- DERECHOS EN EL CAUCE : 400 acciones
- Nº DE USUARIOS : 165 regantes
- SUPERFICIE REGADA : 465,35 Hás.
- LONGITUD DEL CANAL : 5,8 km.
- TIPO DE ORGANIZACION : Comunidad de hecho.
- PRESIDENTE : Sr. Manuel Molina
Correo Tinguiririca.

5.32.- CANAL POBLACION CHIMBARONGO-COMUNERO LA CUESTA

- UBICACION DE BOCATOMA: Ribera izquierda del río, en el predio rol 415-135 de la Comuna de Chimbarongo.
- TIPO DE CAPTACION : Rústica, de carácter estaciona -
rio.
- DERECHOS EN EL CAUCE : 1.000 acciones.
- Nº DE USUARIOS : 1.055 regantes
- SUPERFICIE REGADA : 1.680,24 Hás.
- LONGITUD DEL CANAL : 41,1 km.
- TIPO DE ORGANIZACION : Asociación de Canalistas, aproba
da por Decreto Nº 2.202 de 1952,
inscrito a fs. 2 vta. Nº 2 de -
1953, en el registro Aguas del -
Conservador de Bienes Raíces de
San Fernando.

- PRESIDENTE : Sr. Gerardo Errázuriz B.
Casilla 121, Chimbarongo.

5.33.- CANAL LA ORILLA

- UBICACION DE BOCATOMA: Ribera Sur del río, en el predio rol 438-3 de la Comuna de Chimbarongo.

- TIPO DE CAPTACION : Rústica, de carácter temporal.

- DERECHOS EN EL CAUCE : 80 acciones.

- Nº DE USUARIOS : 40 regantes

- SUPERFICIE REGADA : 228,13 Hás.

- LONGITUD DEL CANAL : 4,2 km.

- TIPO DE ORGANIZACION : Comunidad de hecho.

- PRESIDENTE : Sr. José Espósito Marañón
Chacabuco 537, San Fernando.

5.34.- CANAL EL CALABOZO

- UBICACION DE BOCATOMA: Ribera derecha del río, en el predio rol 26-66 de la Comuna de Placilla.

- TIPO DE CAPTACION : Rústica, de carácter estacional.

- DERECHOS EN EL CAUCE : 40 acciones

- Nº DE USUARIOS : 9 regantes

- SUPERFICIE REGADA : 28,42 Hás.

- LONGITUD DEL CANAL : 1,85 km.

- TIPO DE ORGANIZACION : Comunidad de hecho.

- PRESIDENTE : Sr. Aldo Madrid Jara
El Quilo 491, San Fernando.

5.35.- CANAL DIANA (LA ISLA)

- UBICACION DE BOCATOMA: Ribera derecha del río en el predio rol 452-36 de la Comuna de San Fernando.
- TIPO DE CAPTACION : Rústica, de carácter estacional.
- DERECHOS EN EL CAUCE : No tiene.
- Nº DE USUARIOS : 1 regante
- SUPERFICIE REGADA : 7,0 Hás.
- LONGITUD DEL CANAL : 0,43 km.
- TIPO DE ORGANIZACION : Derechos no inscritos (No pertenece a la Junta de Vigilancia).
- PRESIDENTE : Sr. Carlos Ilabaca Núñez
Casilla 8, Placilla.

Observaciones: Este canal sirve para el riego del predio rol 452-36 de la Comuna de San Fernando, de propiedad de don Patricio Abuhadba Fernández y otros.

5.36.- CANAL PARCELA UNO

- UBICACION DE BOCATOMA: Ribera derecha del río, en el predio rol 26-67 de la Comuna de Placilla.
- TIPO DE CAPTACION : Rústica, de carácter temporal.
- Nº DE USUARIOS : Una, doña Marianela Sanz Fernández Parcela 1 San Luis Calabozo (rol Nº 26-67 de Placilla)
- SUPERFICIE REGADA : 3,0 Hás.
- LONGITUD DEL CANAL : 0,3 km.
- TIPO DE ORGANIZACION : Sin derechos inscritos.

Observaciones: No aparece en listado de Junta de Vigilancia. Debería regar por el Canal José Cáceres.

5.37.- CANAL COMUNERO PEDRO DONOSO, ORILLA, MOSCOSO Y YAQUIL

- UBICACION DE BOCATOMA: Ribera derecha del río, en el predio rol 26-33 de la Comuna de Placilla.
- TIPO DE CAPTACION : Rústica, de carácter temporal.
- DERECHOS EN EL CAUCE : 60 acciones.
- Nº DE USUARIOS : 59 regantes
- SUPERFICIE REGADA : 211,62 Hás.
- LONGITUD DEL CANAL : 6,86 km.
- TIPO DE ORGANIZACION : Comunidad de hecho.
- PRESIDENTE : Sr. Gustavo Fernández de Andraca
Correo de Placilla.

5.38.- CANAL JOSE CACERES

- UBICACION DE BOCATOMA: Ribera derecha del río, en el predio rol 26-28 de la Comuna de Placilla.
- TIPO DE CAPTACION : Rústica, de carácter temporal.
- DERECHOS EN EL CAUCE : 40 acciones
- Nº DE USUARIOS : 58 regantes
- SUPERFICIE REGADA : 56,22 Hás.
- LONGITUD DEL CANAL : 3,56 km.
- TIPO DE ORGANIZACION : Comunidad de hecho.
- PRESIDENTE : Sr. Rafael Cortínez
Fundo San Luis, Lo Moscoso
San Fernando.

5.39.- CANAL TOMA COMUN

- UBICACION DE BOCATOMA: Ribera izquierda del río en el predio rol 415-1 de la Comuna de Chimbarongo.

- TIPO DE CAPTACION : Permanente, compuertas metálicos sobre base de concreto.
- DERECHOS EN EL CAUCE : 4.200 acciones.
- Nº DE USUARIOS : 604 regantes
- SUPERFICIE REGADA : 4.518,245 Hás.
- LONGITUD DEL CANAL : 56,23 km.
- TIPO DE ORGANIZACION : Comunidad de hecho.
- PRESIDENTE : Sr. Carlos Echezarreta Iñiguez Chillán Nº 973, San Fernando.

5.40.- CANAL EL PEREJIL

- UBICACION DE BOCATOMA: Ribera izquierda del río, en el predio rol 415-1 de la Comuna de Chimbarongo.
- TIPO DE CAPTACION : Rústica, de carácter temporal.
- DERECHOS EN EL CAUCE : 300 acciones.
- Nº DE USUARIOS : 109 regantes
- SUPERFICIE REGADA : 879,11 Hás.
- LONGITUD DEL CANAL : 23,4 km.
- TIPO DE ORGANIZACION : Comunidad de hecho.
- PRESIDENTE : Sr. Sergio Jiménez R. Casilla 63, Chimbarongo.

Observaciones: Actualmente el canal El Gancho capta sus aguas en conjunto con el canal El Perejil.

5.41.- CANAL MOLINO DE YAQUIL

- UBICACION DE BOCATOMA: Ribera derecha del río, en el predio rol 28-20 de la Comuna de Placilla.

- TIPO DE CAPTACION : Rústica, de carácter temporal.
- DERECHOS EN EL CAUCE : 200 acciones
- Nº DE USUARIOS : 143 regantes
- SUPERFICIE REGADA : 190,3 Hás.
- LONGITUD DEL CANAL : 8,38 km.
- TIPO DE ORGANIZACION : Comunidad de hecho.
- PRESIDENTE : Sr. Max Van Sint Yan
Casilla 96, Nancagua.

5.42.- CANAL HACIENDA DE YAQUIL

- UBICACION DE BOCATOMA: Ribera derecha del río, en el -
predio rol 138-33 de la Comuna
de Nancagua.
- TIPO DE CAPTACION : Rústica de carácter temporal.
- DERECHOS EN EL CAUCE : 70 acciones.
- Nº DE USUARIOS : 4 regantes
- SUPERFICIE REGADA : 136,5 Hás.
- LONGITUD DEL CANAL : 1,91 km.
- TIPO DE ORGANIZACION : Comunidad de hecho.
- PRESIDENTE : Sr. Joaquín Tagle Shiell
Casilla 49, Nancagua.

5.43.- CANAL APALTAS 1ra. TOMA

- UBICACION DE BOCATOMA: Ribera derecha del río, en el
predio rol 131-138 de la Comuna
de Nancagua.
- TIPO DE CAPTACION : Rústica, de carácter estacional.
- DERECHOS EN EL CAUCE : 150 acciones.

- Nº DE USUARIOS : 73 regantes
- SUPERFICIE REGADA : 292,52 hás.
- LONGITUD DEL CANAL : 7,7 km.
- TIPO DE ORGANIZACION : Comunidad de hecho.
- PRESIDENTE : Sr. Luis Valenzuela
Casanova esq. José T. Medina
Santa Cruz.

5.44.- CANAL APALTAS 2a. TOMA

- UBICACION DE BOCATOMA: Ribera derecha del río, en el predio rol 131-138 de la Comuna de Nancagua.
- TIPO DE CAPTACION : Rústica, de carácter temporal.
- DERECHOS EN EL CAUCE : 80 acciones
- Nº DE USUARIOS : 50 regantes
- SUPERFICIE REGADA : 177,03 hás.
- LONGITUD DEL CANAL : 4,4 km.
- TIPO DE ORGANIZACION : Comunidad de hecho.
- PRESIDENTE : Sr. Hugo Donoso Silva
Casilla 80, Nancagua.

5.45.- CANAL MILLAHUE Y DEMASIAS

- UBICACION DE BOCATOMA: Ribera derecha del río entre los predios roles 1067-51 y 1067-14 de la Comuna de Santa Cruz.
- TIPO DE CAPTACION : Rústica, de carácter temporal.
- DERECHOS EN EL CAUCE : 350 acciones (150 acc. Canal Millahue y
200 acc. Canal Demasías).

- Nº DE USUARIOS : 23 regantes
- SUPERFICIE REGADA : 538,8 Hás.
- LONGITUD DEL CANAL : 4,7 km.
- TIPO DE ORGANIZACION : Comunidad de Aguas, inscrito a fs. 26 vta. Nº 28 de 1980, en el registro Aguas del Conservador de Bienes Raíces de San Fernando.
- PRESIDENTE : Sr. Eugenio Mujica Mujica Casilla 55, Santa Cruz.

5.46.- CANAL RINCONADA DE MANANTIALES

- UBICACION DE BOCATOMA: Ribera izquierda del río, en el predio rol 30-78 de la Comuna de Placilla.
- TIPO DE CAPTACION : Rústica, de carácter temporal.
- DERECHOS EN EL CAUCE : 1.200 acciones, en común con canal San José de Peñuelas.
- Nº DE USUARIOS : 293 regantes
- SUPERFICIE REGADA : 1.151,9 hás.
- LONGITUD DEL CANAL : 20,06 km.
- TIPO DE ORGANIZACION : Comunidad de hecho.
- PRESIDENTE : Sr. Lino Palma M. Correo Placilla.

Observaciones: Este canal tiene bocatoma común con canal San José de Peñuelas.

5.47.- CANAL SAN JOSE DE PEÑUELAS

- UBICACION DE BOCATOMA: Ribera izquierda del río, en el predio rol 30-78 de la Comuna de Placilla.

- TIPO DE CAPTACION : Rústica, de carácter temporal.
- DERECHOS EN EL CAUCE : 1.200 acciones, en conjunto con el canal Rinconada de Manantiales.
- Nº DE USUARIOS : 101 regantes
- SUPERFICIE REGADA : 335,38 hás.
- LONGITUD DEL CANAL : 3,8 km.
- TIPO DE ORGANIZACION : Comunidad de hecho.
- PRESIDENTE : Sr. Bernardo Tondreau Donoso Casilla 248, San Fernando.

Observaciones: Bocatoma común con canal Rinconada de Manantiales.

5.48.- CANAL PLACILLANO

- UBICACION DE BOCATOMA: Ribera izquierda del río, en el predio rol 31-13 de la Comuna de Placilla.
- TIPO DE CAPTACION : Rústica, de carácter temporal.
- DERECHOS EN EL CAUCE : 1.100 acciones
- Nº DE USUARIOS : 283 regantes
- SUPERFICIE REGADA : 809,59 hás.
- LONGITUD DEL CANAL : 12,2 km.
- TIPO DE ORGANIZACION : Asociación de Canalistas, aprobada por Decreto Nº 2.830 de 1962, inscrito a fs. 1 Nº 1 de 1963, en el registro Aguas del Conservador de Bienes Raíces de San Fernando.
- PRESIDENTE : Sr. Adolfo Grau García Correo Placilla.

5.49.- CANAL LA TURBINA

- UBICACION DE BOCATOMA: Ribera izquierda del río, en el predio rol 30-151 de la Comuna de Placilla.
- TIPO DE CAPTACION : Rústica, de carácter temporal.
- DERECHOS EN EL CAUCE : 40 acciones.
- Nº DE USUARIOS : 28 regantes
- SUPERFICIE REGADA : 241,0 hás.
- LONGITUD DEL CANAL : 9,05 km.
- TIPO DE ORGANIZACION : Comunidad de hecho.
- PRESIDENTE : Sr. Carlos Ilabaca
Casilla 8, Placilla.

5.50.- CANAL ACEQUIA LOS PEREZ

- UBICACION DE BOCATOMA: Ribera izquierda del río, en el predio rol 22-40 de la Comuna de Placilla.
- TIPO DE CAPTACION : Rústica, de carácter temporal.
- DERECHOS EN EL CAUCE : 100 acciones.
- Nº DE USUARIOS : 45 regantes
- SUPERFICIE REGADA : 124,83 hás.
- LONGITUD DEL CANAL : 4,4 km.
- TIPO DE ORGANIZACION : Comunidad de hecho.
- PRESIDENTE : Sr. José Valdivia Caroca
Casilla 25, Placilla.

5.51.- CANAL POLLONI

- UBICACION DE BOCATOMA: Ribera izquierda del río, en el predio rol 22-52 de la Comuna de Placilla.

- TIPO DE CAPTACION : Rústica, de carácter temporal.
- DERECHOS EN EL CAUCE : 80 acciones.
- Nº DE USUARIOS : 22 regantes
- SUPERFICIE REGADA : 156,56 há.s.
- LONGITUD DEL CANAL : 4,2 km.
- TIPO DE ORGANIZACION : Comunidad de hecho.
- PRESIDENTE : Sr. Amable Moya
Viña Concha y Toro, Nancagua.

Observaciones: Bocatoma común con Canal Cervantino.

5.52.- CANAL CERVANTINO

- UBICACION DE BOCATOMA: Ribera izquierda del río, en el predio rol 22-52 de la Comuna de Placilla.
- TIPO DE CAPTACION : Rústica, de carácter estacional.
- DERECHOS EN EL CAUCE : 40 acciones.
- Nº DE USUARIOS : 32 regantes
- SUPERFICIE REGADA : 96,48 há.s.
- LONGITUD DEL CANAL : 3,2 km.
- TIPO DE ORGANIZACION : Comunidad de hecho.
- PRESIDENTE : Sr. Héctor Lizana B.
Correo Placilla.

Observaciones: Bocatoma común con canal Polloni.

5.53.- CANAL ZAMORANO Y JARAMILLO

- UBICACION DE BOCATOMA: Ribera izquierda del río, en el predio rol 22-52 de la Comuna - de Placilla.

- TIPO DE CAPTACION : Rústica, de carácter estacional.
- DERECHOS EN EL CAUCE : 150 acciones.
- Nº DE USUARIOS : 74 regantes
- SUPERFICIE REGADA : 304,0 hás.
- LONGITUD DEL CANAL : 5,13 km.
- TIPO DE ORGANIZACION : Comunidad de hecho.
- PRESIDENTE : Sr. José Millán Cruz
Casilla 107, Nancagua.

5.54.- CANAL SANTO DOMINGO O LAS VIÑAS

- UBICACION DE BOCATOMA: Ribera izquierda del río, en el predio 140-42 de la Comuna de Nancagua.
- TIPO DE CAPTACION : Rústica, de carácter temporal.
- DERECHOS EN EL CAUCE : 50 acciones
- Nº DE USUARIOS : 103 regantes
- SUPERFICIE REGADA : 225,92 hás.
- LONGITUD DEL CANAL : 5,11 km.
- TIPO DE ORGANIZACION : Comunidad de hecho.
- PRESIDENTE : Sr. Enrique Rencoret Muñoz
Correo Nancagua.

5.55.- CANAL BOLBARAN

- UBICACION DE BOCATOMA: Ribera izquierda del río, en el predio rol 140-59 de la Comuna de Nancagua.
- TIPO DE CAPTACION : Rústica, de carácter estacional.
- DERECHOS EN EL CAUCE : No pertenece a la Junta de Vigilancia.

- Nº DE USUARIOS : 18 regantes
- SUPERFICIE REGADA : 17,89 hás.
- LONGITUD DEL CANAL : 1,26 km.
- TIPO DE ORGANIZACION : Comunidad de hecho.
- REPRESENTANTE : Sr. Víctor Manuel Lizana Farías
Chacra Callejones, Nancagua.

5.56.- CANAL COMUNERO NANCAGUA

- UBICACION DE BOCATOMA: Ribera Sur del río, en el predio rol 140-58 de la Comuna de Nancagua.
- TIPO DE CAPTACION : Rústica, de carácter permanente.
- DERECHOS EN EL CAUCE : 1.000 acciones.
- Nº DE USUARIOS : 184 regantes
- SUPERFICIE REGADA : 664,62 hás.
- LONGITUD DEL CANAL : 8,7 km.
- TIPO DE ORGANIZACION : Comunidad de hecho.
- PRESIDENTE : Sr. Gabriel Edwards Fernández
Correo Nancagua.

5.57.- CANAL CORONTILLO

- UBICACION DE BOCATOMA: Ribera izquierda del río, en el predio rol 132-6 de la Comuna de Nancagua.
- TIPO DE CAPTACION : Rústica, de carácter temporal.
- DERECHOS EN EL CAUCE : No pertenece a la Junta de Vigilancia.
- Nº DE USUARIOS : 10 regantes
- SUPERFICIE REGADA : 36,1 hás.

- LONGITUD DEL CANAL : 0,98 km.
- TIPO DE ORGANIZACION : Comunidad de hecho.
- REPRESENTANTE : Viña Monserrat Nancagua.

5.58.- CANAL SAN GREGORIO-CUNACO

- UBICACION DE BOCATOMA: Ribera izquierda del río, en el predio rol 132-2 de la Comuna - de Nancagua.
- TIPO DE CAPTACION : Rústica, de carácter estacional.
- DERECHOS EN EL CAUCE : 2.100 acciones.
- Nº DE USUARIOS : 350 regantes (269 regantes C.Cunaco y 81 regantes del C.San Gregorio)
- SUPERFICIE REGADA : 1.972,64 hás.(1.511,94 hás. por C. Cunaco y 460,7 hás. C. San Gregorio)
- LONGITUD DEL CANAL : 41,65 km. (33,35 km C.Cunaco y 8,3 km. C.San Gregorio).
- TIPO DE ORGANIZACION : Comunidad de hecho.
- PRESIDENTE : Sr. Javier Alcalde Casilla 53, Santa Cruz

Observaciones: Los Canales San Gregorio y Cunaco, se separan mediante un marco ubicado en el predio rol 131-68 de la Comuna de Nancagua; hacia la derecha sale el canal Cunaco y - hacia la izquierda el canal San Gregorio.

5.59.- CANAL PALMILLA

- UBICACION DE BOCATOMA: Ribera izquierda del río, en el - predio rol 1054-13 de la Comuna - de Santa Cruz.
- TIPO DE CAPTACION : Rústica, de carácter temporal.

- DERECHOS EN EL CAUCE : 300 acciones
- Nº DE USUARIOS : 202 regantes
- SUPERFICIE REGADA : 616,06 hás.
- LONGITUD DEL CANAL : 20,19 km.
- TIPO DE ORGANIZACION : Comunidad de hecho.
- PRESIDENTE : Juan Esteban Valenzuela Morales
Casilla 13 Santa Cruz.

5.60.- CANAL LOS MAQUIS

- UBICACION DE BOCATOMA: Ribera izquierda del río, entre los predios roles 49-2 y 49-5 de la Comuna de Palmilla.
- TIPO DE CAPTACION : Rústica, de carácter estacional.
- DERECHOS EN EL CAUCE : 100 acciones
- Nº DE USUARIOS : 84 regantes
- SUPERFICIE REGADA : 39,37 hás.
- LONGITUD DEL CANAL : 8,5 km.
- TIPO DE ORGANIZACION : Comunidad de hecho.
- PRESIDENTE : Sr. José M. Hurtado Ruiz-Tagle
Casilla 168, Santa Cruz.

Observaciones: Este canal posee además 750 acciones del Estero Chimbarongo.

5.61.- CANAL EL MANZANO

- UBICACION DE BOCATOMA: Ribera izquierda del río, en el predio rol 66-445 de la Comuna - de Palmilla.
- TIPO DE CAPTACION : Rústica, de carácter estacional.
- DERECHOS EN EL CAUCE : 300 acciones.
- Nº DE USUARIOS : 97 regantes.

- SUPERFICIE REGADA : 243,73 hás.
- LONGITUD DEL CANAL : 10,0 km.
- TIPO DE ORGANIZACION : Comunidad de hecho.
- PRESIDENTE : Sr. Efraín Pérez
Correo Pupilla, Santa Cruz.

5.62.- CANAL EL HUIQUE

- UBICACION DE BOCATOMA: Ribera derecha del río, en el predio rol 49-1 de la Comuna de Palmilla.
- TIPO DE CAPTACION : Rústica, de carácter estacional.
- DERECHOS EN EL CAUCE : 300 acciones del río y 2.250 acciones del Estero Chimbarongo.
- Nº DE USUARIOS : 639 regantes
- SUPERFICIE REGADA : 1.179,43 hás.
- LONGITUD DEL CANAL : 43,66 km.
- TIPO DE ORGANIZACION : Comunidad de hecho.
- CONTADOR DEL CANAL : Sr. Javier Echeverría Palacios
Díaz Besoain 169, Sta. Cruz.

5.63.- CANAL BOMBA LOS MAQUIS

- UBICACION DE BOCATOMA: Ribera izquierda del río, en el predio rol 42-16 de la Comuna de Palmilla.
- TIPO DE CAPTACION : Bomba, se usa en el riego del predio rol 41-12 de la Comuna de Palmilla.
- DERECHOS EN EL CAUCE : No pertenece a la Junta de Vigilancia.

- Nº DE USUARIOS : 1 regante. Comunidad Hurtado-Echeñique. Fundo Los Maquis.
- SUPERFICIE REGADA : 100 hás.
- LONGITUD DEL CANAL : 0,01 km.
- TIPO DE ORGANIZACION : No existe inscripción sobre las aguas.

6.- ESTERO CHIMBARONGO

6.1.- CANAL LOS QUILLAYES

- UBICACION DE BOCATOMA: Ribera derecha del Estero, en el predio rol 230-32 Comuna de Chimbarongo.
- TIPO DE CAPTACION : Rústica, de carácter temporal.
- Nº DE USUARIOS : 1 regante
- SUPERFICIE REGADA : 60,0 há.s.
- LONGITUD DEL CANAL : 4,5 km.
- TIPO DE ORGANIZACION : Derechos inscritos de acuerdo al Art. 2º Transitorio del Código de Aguas.
- DUEÑO DEL DERECHO : Sra. Berta Aguayo Ovalle
Agrícola Forestal El Escudo
Casilla 38, Chimbarongo.

6.2.- CANAL LA BOMBILLA

- UBICACION DE BOCATOMA: Ribera izquierda del Estero, en el predio 67-3 de la Comuna de Teno.
- TIPO DE CAPTACION : Rústica, de carácter temporal.
- Nº DE USUARIOS : 1 regante
- SUPERFICIE REGADA : 27,0 há.s.
- LONGITUD DEL CANAL : 2,5 km.
- TIPO DE ORGANIZACION : Derechos no inscritos.
- REGANTE : Soc. Agrícola Fundo La Candelaria
- REPRESENTANTE : Sr. Mario Abarca
Edif. La Merced, Of. 103, Curicó.

6.3.- CANAL LA PATAGUA

- UBICACION DE BOCATOMA: Ribera izquierda del Estero, en el predio rol 67-3 de la Comuna de Teno.
- TIPO DE CAPTACION : Rústica, de carácter temporal.
- Nº DE USUARIOS : 1 regante
- SUPERFICIE REGADA : 63,0 há.s.
- LONGITUD DEL CANAL : 4,0 km.
- TIPO DE ORGANIZACION : Derechos no inscritos.
- REGANTE : Soc. Agrícola Fdo. La Candelaria
- REPRESENTANTE : Sr. Mario Abarca
Edif. La Merced Of. 103
Curicó.

6.4.- CANAL MOLINO MORZA

- UBICACION DE BOCATOMA: Ribera izquierda del Estero, en el predio rol 230-13 de la Comuna de Teno.
- Nº DE USUARIOS : 19 regantes
- SUPERFICIE REGADA : 177,0 há.s.
- LONGITUD DEL CANAL : 4,0 km.
- TIPO DE ORGANIZACION : Comunidad de hecho.
- PRESIDENTE : Alfredo Labbé Guzmán
Casilla 411 Curicó.

6.- ESTERO CHIMBARONGO**6.1.- CANAL SANTA RITA**

- UBICACION DE BOCATOMA: Ribera izquierda del Estero, en el predio rol 62-13 de la Comuna de Teno.
- TIPO DE CAPTACION : Rústica, de carácter temporal.
- DERECHOS EN EL CAUCE : 900 acciones.
- Nº DE USUARIOS : 33 regantes
- SUPERFICIE REGADA : 341,86 hás.
- LONGITUD DEL CANAL : 11,2 km.
- TIPO DE ORGANIZACION : Comunidad de hecho.
- REPRESENTANTE : Sr. Aldo Duque Lira
Fobl. Empl. Públicos, Santa Cruz.

6.2.- CANAL MOLINO SAN LUIS

- UBICACION DE BOCATOMA: Ribera izquierda del Estero, en el predio rol 48-1 de la Comuna de Chépica, (Recinto Convento Viejo, de la Dirección de Riego).
- TIPO DE CAPTACION : El agua es elevada mediante una bomba.
- DERECHOS EN EL CAUCE : 185 acciones.
- Nº DE USUARIOS : 34 regantes
- SUPERFICIE REGADA : 146,96 hás.
- LONGITUD DEL CANAL : 5,80 km.
- TIPO DE ORGANIZACION : Comunidad de Hecho.
- PRESIDENTE : Sr. Ramón Villar
Casilla 176, San Fernando.

6.3.- CANAL SALINAS Y CERRO

- UBICACION DE BOCATOMA: Ribera izquierda del río, en el predio rol 38-28 de la Comuna de Chépica.
- TIPO DE CAPTACION : Rústica, de carácter temporal.
- DERECHOS EN EL CAUCE : 585 acciones divididas en:
C. Salinas 287,5 acciones y
C. Cerro 287,5 acciones.
- Nº DE USUARIOS : 94 regantes (13 regantes Canal Cerro, 74 regantes C. Salinas, en común 7 regantes).
- SUPERFICIE REGADA : 327,42 há.s.
- LONGITUD DEL CANAL : 13,16 km.
- TIPO DE ORGANIZACION : Comunidad de hecho.
- PRESIDENTE : C. Salinas: Sr. Arnaldo Cruz López Paredones Auquinco.
C. Cerro : Sr. Raúl Ferreira Correo Auquinco.

6.4.- CANAL SAN ANTONIO Y EL CUADRO (y Toma Nueva)

- UBICACION DE BOCATOMA: Ribera izquierda del Estero, en el predio rol 48-8 de la Comuna de Chépica.
- TIPO DE CAPTACION : Rústica, de carácter temporal.
- DERECHOS EN EL CAUCE : C. San Antonio 1.020 acciones y C. El Cuadro 1.020 acciones.
- Nº DE USUARIOS : 537 regantes (141 canal San Antonio, 356 canal El Cuadro y 40 canal Toma Nueva.)
- SUPERFICIE REGADA : 2.334,14 Há.s. (1.042,62 H. C.El Cuadro, 1.237,6 há.s. C. San Antonio y 53,92 Há.s. C. Toma Nueva)

- LONGITUD DEL CANAL : 79,05 kms. (3,15 km C. Toma Nueva; 40,6 km. C. San Antonio; 35,3 km. C. El Cuadro).
- TIPO DE ORGANIZACION : Comunidad de hecho.
- PRESIDENTES : C. El Cuadro: Sr. Octavio Cáceres Pérez
18 de Septiembre Nº 1899, Chépica.

C.San Antonio: Sr. Arturo Zúñiga - Kutsman
Casilla 46, Chépica.

C.Toma Nueva: Sr. Raúl Núñez Núñez
Correo Auquinco.

Observaciones: En la actualidad el Canal Toma Nueva que tenía su bocatoma aguas abajo del Canal - San Antonio y El Cuadro, está captando sus derechos por el canal El Cuadro.

6.5.- CANAL SAN JOSE DE TORO

- UBICACION DE BOCATOMA: Ribera derecha del Estero, en el predio rol Nº 238-11 de la Comuna de Chimbarongo.
- TIPO DE CAPTACION : Rústica, de carácter temporal.
- DERECHOS EN EL CAUCE : 570 acciones.
- Nº DE USUARIOS : 67 regantes.
- SUPERFICIE REGADA : 536,63 Hás.
- LONGITUD DEL CANAL : 26,2 km.
- TIPO DE ORGANIZACION : Comunidad de hecho.
- PRESIDENTE : Sr. Eduardo Saa Osorio
Dra. María Figueroa Nº 1958 Las Condes, Santiago.

6.6.- CANAL AUQUINCANO

- UBICACION DE BOCATOMA: Ribera izquierda del Estero, en el predio rol Nº 48-11 de la Comuna - de Chépica.
- TIPO DE CAPTACION : Rústica, de carácter temporal.
- DERECHOS EN EL CAUCE : 330 acciones.
- Nº DE USUARIOS : 141 regantes
- SUPERFICIE REGADA : 342,01 Hás.
- LONGITUD DEL CANAL : 12,45 km.
- TIPO DE ORGANIZACION : Comunidad de hecho.
- PRESIDENTE : Sr. Jorge Pavéz Cádiz
Frente Escuela Auquinco.

6.7.- CANAL COMUNIDAD.

- UBICACION DE BOCATOMA: Ribera izquierda del Estero, en el predio rol Nº 47-16 de la Comuna - de Chépica.
- TIPO DE CAPTACION : Rústica de carácter temporal.
- DERECHOS EN EL CAUCE : 6.310 acciones, repartidas de la siguiente manera:
 - C.Quinahuino 1.140 acciones
 - C.Orillano 300 acciones
 - C.Huape 600 acciones
 - C.Islano 150 acciones
 - C.Comunidad 4.120 acciones.
- Nº DE USUARIOS : 1.196 regantes.
- SUPERFICIE REGADA : 7.795,38 Hás.
- LONGITUD DEL CANAL : 195,4 km.
- TIPO DE ORGANIZACION : Asociación de Canalistas, estatutos de 1960, inscritos a fs. 1 Nº 1 del Registro Aguas del Conservador de Bienes Raíces de Santa Cruz.

- PRESIDENTE : Sr. Patricio Crespo Ureta
Correo Chépica.

Observaciones: Del Canal Comunidad derivan: Quinahuino o San Luis, Orillano, El Molino, Los Pocillos, Baldomavida, Los Culenes, Maturana, y Uva Blanca-Huape-Islano.

<u>Canales</u>	<u>Presidentes</u>
1.- Quinahuino	Hernán Ulloa Moreno Casilla 160 Santa Cruz.
2.- Orillano	José Ramón Barros Montero Fundo Todos Los Santos, Auquinco.
3.- Huape-Islano	Carlos Cardöen Decoene José Toribio Medina 272 Santa Cruz.

El canal Casanello, en este momento también está captando las aguas del Estero mediante la bocatoma del Canal Comunidad el representante de este canal es don Luis Casanello de Auquinco y extrae 165 Accs.

6.8.- CANAL SUCESION CABELLO

- UBICACION DE BOCATOMA: Ribera derecha del Estero, en el predio rol 153-100 de la Comuna de Nancagua.

- TIPO DE CAPTACION : Rústica, de carácter temporal.

- DERECHOS EN EL CAUCE : 80 acciones.

- Nº DE USUARIOS : 45 regantes

- SUPERFICIE REGADA : 153,8 Hás.

- LONGITUD DEL CANAL : 7,6 km.

- TIPO DE ORGANIZACION : Comunidad de hecho.

- PRESIDENTE : Sr. Nivaldo Gaete Montero
Casilla 173, Santa Cruz.

6.9.- CANAL POBLACION

- UBICACION DE BOCATOMA: Ribera izquierda del Estero, en el predio rol S-R-3 de la Comuna de Santa Cruz.
- TIPO DE CAPTACION : Permanente, compuerta metálica en estructura de concreto.
- DERECHOS EN EL CAUCE : 3.000 acciones
- Nº DE USUARIOS : 580 regantes
- SUPERFICIE REGADA : 2.493,63 Hás.
- LONGITUD DEL CANAL : 90,82 km.
- TIPO DE ORGANIZACION : Asociación de Canalistas, aprobada por Decreto Nº 1.595 de 1959.
- PRESIDENTE : Sr. Jorge Eyzaguirre Correa
Viña Los Vascos Peralillo
Casilla 113, Santa Cruz.

6.10.- CANAL SANTA CRUZ Y PANIAHUE

- UBICACION DE BOCATOMA: Ribera izquierda del Estero, en el predio rol SR-3 de la Comuna de Santa Cruz.
- TIPO DE CAPTACION : Definitiva, compuerta de madera en estructura de hormigón.
- DERECHOS EN EL CAUCE : 2.000 acciones
- DIVISION INTERNA DE LOS DERECHOS : 377.918 acciones.
- Nº DE USUARIOS : 488 regantes
- SUPERFICIE REGADA : 2.047,9 Hás.
- LONGITUD DEL CANAL : 53,25 km.
- TIPO DE ORGANIZACION : Asociación de Canalistas, Estatutos año 1963.

- PRESIDENTE : Sr. Fernando Cancino Tellez
Fundo La Capellanía, Santa Cruz.
- CONTADOR DEL CANAL : Sr. Jorge Aguirre del Real
Díaz Besoain 35, Santa Cruz.

6.11.- CANAL LAS TRANCAS-EL HUIQUE

- UBICACION DE BOCATOMA: Ribera derecha del Estero, entre los predios roles 55-2 y 540-20 de la Comuna de Palmilla.
- TIPO DE CAPTACION : Rústica, de carácter temporal.
- DERECHOS EN EL CAUCE : 3.000 acciones.
- Nº DE USUARIOS : 66 regantes
- SUPERFICIE REGADA : 277,31 Hás.
- LONGITUD DEL CANAL : 9,35 km.
- TIPO DE ORGANIZACION: Asociación de Canalistas, aprobada por Decreto Nº 3.798 de 1939, modificada por Decreto Nº 1.924 de 1967.
- PRESIDENTE : Sr. José Huerta Magaña
La Arboleda del Huique.
- CONTADOR : Sr. Javier Echeverría Palacios
Díaz Besoain 177 Santa Cruz.

Observaciones: El canal Las Trancas posee además 100 acciones del río Tinguiririca y el Canal El Huique 300 acciones.

6.12.- CANAL COLCHAGUA

- UBICACION DE BOCATOMA: Ribera izquierda del Estero, en el predio rol 525-28 de la Comuna de Santa Cruz.
- TIPO DE CAPTACION: : Definitiva, compuerta metálica en estructura de concreto.

- DERECHOS EN EL CAUCE : 3.000 acciones
- DIVISION INTERNA DE
LOS DERECHOS : 10.000 acciones
- Nº DE USUARIOS : 428 regantes
- SUPERFICIE REGADA : 2.541,61 Hás.
- LONGITUD DEL CANAL : 75,93 km.
- TIPO DE ORGANIZACION : Asociación de Canalistas, aprobada
por Decreto Nº 817 de 1968.
- PRESIDENTE : Sr. Hugo Costa Prado
Reserva Fundo Nenquén, Santa Cruz.

6.13.- CANAL LOS CARDOS

- UBICACION DE BOCATOMA: Ribera izquierda del Estero, en el
predio rol Nº 61-176 de la Comuna
de Palmilla.
- TIPO DE CAPTACION : Rústica, de carácter temporal.
- DERECHOS EN EL CAUCE : 1.500 acciones.
- Nº DE USUARIOS : 194 regantes
- SUPERFICIE REGADA : 1.246,25 Hás.
- LONGITUD DEL CANAL : 38,26 km.
- TIPO DE ORGANIZACION : Comunidad de hecho.
- PRESIDENTE : Sr. Luis Onofre González
Patria Nueva cerca Escuela Peralli-
llo.